

YUNUS EMRE KÜLLİYESİ İÇERİSİNDEKİ MEZAR			
GRUBU	Dinsel Yapılar	TÜRÜ	Mezar
ENVANTER NO		MÜLKİYETİ	
TESCİL TARİHİ	15.11.1980, 09.11.1990 23.11.2023, 21.12.2023	HARİTA NO	
TESCİL KARARI	2495, 880, 12106, 12159	PAFTA	
KORUMA GURUBU	I.GRUP	ADA	637
ORJİNAL KUL.	Mezar	PARSEL	1
ŞİMDİKİ KUL.		DÖNEMİ	
ADRESİ	Mihalıççık İlçesi, Yunus Emre Mahallesi		

#### GENEL TANIM:

Yunus Emre'nin içerisinde yer almaktadır. Mezarının baş taşının arkasında yer alan çeşmenin arka yüzüne yerleştirilen tunç açıklama levhasında; "... Tren yoluna yakınlığı sebebiyle birinci kabrin üzerine bir külliye yapılması mümkün olmadığı için 28 Haziran 1947'de Yunus Emre Hazrederi'nin kabri açılarak bir sandukaya konulmuştur, ikinci türbenin yapımı bitinceye kadar aynı yerde muhafaza edilen sanduka, 6 Mayıs 1949'da birinci kabirden alınarak 60 metre doğuda bulunan ikinci kabre devlet töreni ve halkın yoğun katılımı ile nakledilmiş ve üzeri birinci kabirden getirilen toprakla örtülmüştür... ” yazmaktadır. Mermer dikdörtgen formlu mezar taşında “ Sevelim, Sevilelim Yunus Emre H.638 — 720" yazmaktadır. Dikdörtgen platform üzerinde yer alan mezar doğu batı doğrultusunda olup ayakucuna yarım dairevi form verilerek granit benzeri bir taş ile sınırlandırılmıştır. Mezarın taşınma töreninde Nezihe ARAZ konuşması şu "... "Bugün artık hiç kuşkusuz şunu biliyoruz ki, Yunus Emre 'nin gerçek türbesi Eskişehir'in Sarıköyü'ndedir. Bunu ilk kez, bundan yıllarca evvel Prof. Fuat Köprülü haber vermişti. Sonra, daha başkaları da tekrarladılar. Ama önemli olanı 1974 yılında, Yunus Emre, çok tatlı bir ermişliği ile insanlara haberi kendi verdi. Bakın nasıl: Bir zamanlar, Ankara - İstanbul arasında işleyen trenler geçerken, saygı düdüğü öttürür, demiryolu personeli yüzünü yol üstündeki türbeye dönermiş. Bu, onlara, demiryolunu yapan Alman mühendislerinden kalma bir gelenek. O mühendisler, inşaat Sarıköy önüne gelince, Müslüman âdetlerini güderek kurban kesmişler, küçük bir dini tören yaptırılmışlar. Orada Türklerin en büyük şairi ve ermişi Yunus Emre'nin yattığını biliyorlarmış. Türbe yanındaki şirin zaviyeyi de pek severlermiş. Bu saygı havası, Yunan Sarıköy 'e girip ortalığı yakıp yıkıncaya kadar böylece sürmüş. Sonra, her şey unutulup gidiyor... Ta... bin dokuz yüz kırk sekiz yıllarına kadar. Bu yıllarda, tren yolu çift hat yapılmaktadır. Yollarda değişiklikler oluyor ve planlara göre Sarıköy'de bu yol tam Yunus Emre türbesinin üzerinden geçecek. Bunu duyan -nasıl duymuşlar bilinmez- yüreği temiz ve uyanık bir iki insan -çok değil, o kadar! ilgili makamlara başvurarak türbenin yüz elli metre geri alınması için izin istiyorlar. Her şeyi kendileri yapacak. İzin veriliyor; ancak bu izne bazı şartlar ekleniyor: Orada hiçbir tören yapılmayacak, kimseye haber verilmeyecek. Eğitim Bakanlığı'nın gönderdiği bir arkeolog işe gözcülük edecek “vesaire!” Yunus Emre âşığı o birkaç insan, her şarta eyvallah, diyorlar. Onların dileği koca ermiş trenler altında çiğnetmemek, ısırganlar içinde kaybolan türbeyi ‘ baykuş yuvası olmaktan kurtarmak, yerine küçücük de olsa temiz bir anıt yapmak! Çalışma hemen başlıyor. Tren yolunun yüz elli metre ilerisine, beyaz küfeki taşından küçük bir anıt yaptırılıyor. Yunus Emre 'nin, kabrinden o anıta taşınacağı gün, beş kişilik bir heyet Ankara'dan Sarıköy'e geliyor. Aldıkları talimata göre adeta gizli geliyorlar, kimseye sezdirmeden! Heyetin başında benim bildiğim, Yunus Emre Demeği'nden değerli araştırmacı Halim Baki Kunter, eşi Vildan Kun ter, Adnan Saygım var. Bu konukları, akşamın alaca karanlığında karşılayan Sarıköy muhtarı son derece heyecanlı: “Beyler, siz bana sıkıca emir verdiniz ama ortalıkta benim anlayamadığımı şeyler var. Sarıköy'e kamyon kamyon, araba araba adam geliyor. Aha şu arada toplanıyorlar!” diyor. Yapacak bir şey yok. Gece yarısı gelip Allah 'in dağında yatanlara, nereden geldiniz, neden geldiniz, diye sondabilir mi? Ertesi sabah erkenden uyanıp işe koyulmak üzere türbeye gelen heyetin gördüğü manzara inanılmaz, akıl ermez bir iştir. Sarıköy ovasında en aşağı, evet en aşağı otuz bin kişilik bir insan denizi dalga dalga dalgalanmakta, ilahiler söyleyerek töreni beklemektedir: Şol cennetin ırmakları Akar Allah deyu deyu. Kim çağırdı, nereden geldi bu insanlar? Nerelerden gelmişler ki? Sandıklı 'dan, Bolvadin 'den, Konya 'dan, Bolu 'dan. Otobüsler "törene yetişmek şartıyla ” tutulmuş. Hem de öylesine bir geliş de değil bu! Bolu 'lular en ünlü aşçılarıyla, Konya 'lılar kaşıklan ve boyunlarıyla; Karadul köyü meşhur pekmez kazanlarıyla, kamyon kamyon ekmekleri, mevlit şekerleri, mevlithanlarıyla ve... Getirecek hiçbir şey bulamayan bazı yerler de "bari ortalıkta hizmet etsinler" diye okul öğrencileriyle törene geliyorlar. Ben bu törenin inanılmaz fotoğraflarını bir iki yerde yayımlamıştım. Elbet görenleriniz olmuştur. Bugün hâlâ bir sırdır ve sır kalacaktır: bu kadar insan bir gecede nasıl toplandı, nasıl örgütlendi, nasıl çıt çıkarmadan, en küçük bir aksaklık olmadan bu tören başarıldı? Gelin de çözün!Kabir, heyet huzurunda açılınca görülen manzara da

yazdıklarımız kadar efsaneli. Çekilen fotoğraflar var. insanı şaşırtıyor. Bir eli başının altında, bir eli kalbinin üstünde, en aşağı altı yüzyıldır en küçük bir bozulmaya uğramadım uyuyan bir iskelet. Gereken bütün dini tören yapılarak, yeniden tabutuna kondu. Bir gün evvel, yazı masası için şehirden yeşil bir çuha getiren kaymakam: "Aman! " diyordu. "Bu çuhayı da Hazret 'in üzerine örtelim! " O da örtüldü. O gün öğle namazında on yedi - on sekiz bin kişilik bir topluluk vardı. Eski mezardan, yeni mezara kadar yüz elli metrelik yolu namazdan sonra topluluk, Yunus'un tabutuyla tam üç saate yürüdü. Herkes onu bir kere kucaklamak istiyordu, ihtiyar kadınlar, genç kadınlar ağlıyor: "Ah" diyorlar, "İman asasıyla, çoban sopasıyla koşuştuk geldik!" Defin töreni bitip Yunus yerine yerleşince bir de bakıyorlar kazanlar kurulmuş, etli pilavlar pişmiş, helvalar dökülmüş... Öğrenciler hizmet ediyor, yemekler yeniyor. Ondan sonra Anadolu'nun en ünlü Mevlithanları Süleyman Çelebi'nin "Mevlit"ine başlıyorlar. Bir ölmez şairin bir ölmez şaire seslenişiyse tören sona eriyor. Şimdi birçokları "Acaba böyle, tam masalarda olduğu gibi, inanılmaz bir olay gerçekten oldu mu? " diye kendi kendilerine soracaktır. Soradursunlar! Bereket, Allah 'tan, Koca Yunus için teknik tarafını da ihmal etmemiş, kendi tertipledeği törene, çağın icaplarına göre, fotoğrafçılar da göndermiş ki bütün bu hikâye, baştan sonuna kadar, resimlerle saptanmıştır.İşi bana bırakırsanız Aşık Yunus 'un sözüne bir türlü nokta koyamayacağım. Bunun için, onun anıtını süsleyen şu dörtlükte söz torbasının ağzını gene ona bağlatıyorum: Haktan gelen şerbeti içtük elhamdülillah Şol kudret denizini geçtük elhamdülillah Derildük punar olduk, irküldük ırmağ olduk.



ADAHİSAR CAMİİ			
GRUBU	Dinsel Yapılar	TÜRÜ	Camii
ENVANTER NO		MÜLKİYETİ	
TESCİL TARİHİ	28.08.2018	HARİTA NO	
TESCİL KARARI	6688	PAFTA	
KORUMA GURUBU	I.GRUP	ADA	
ORJİNAL KUL.	Camii	PARSEL	347
ŞİMDİKİ KUL.		DÖNEMİ	1972
ADRESİ	Mihalıççık İlçesi, Adahisar Mahallesi		

#### GENEL TANIM:

Eskişehir İli, Mihalıççık İlçesi, Adahisar Mahallesi, 347 parselde yer alan Adahisar Camiinin 1972 yılında inşa edildiği, cami beratından anlaşılmıştır. Köy halkı tarafından eski caminin ahşap damla örtülü olduğu ifade edilmiştir. Cami enine dikdörtgen planlı, kırma çatılı bir yapı olup, sıvalı ve boyalıdır. Geniş bir avlu içinde yer alan caminin çatısı marsilya tipi kiremitle örtülüdür. Caminin girişindeki kiremit çatı uzatılmış, doğu ve batı cephede duvarla sınırlanan ortada iki ince ahşap direk desteklenen dar bir son cemaat mekanı oluşturulmuştur. Bu mekandan bir kapı ile harime girilmektedir. Caminin batı yönünde ve cami beden duvarlarından bağımsız, sekizgen formlu taş kaideli silindirik taş gövdeli minare bulunur. Caminin PVC doğramalı giriş kapısından içeri girildiğinde güney cephede mavi rengin hakim olduğu mihrap çini ile yerden neredeyse 30-40 cm yükseklik seviyesine kadar harimin iç duvarları ise ahşap malzeme ile kapılıdır. Harimde kuzey cephede galeri şeklinde oluşturulan kadınlar mahfili görülmektedir. Harimin kuzeydoğu köşesinden merdivenle çıkılan kadınlar mahfili ahşap parmaklıklı olup, bu korkuluğun tam ortasında yuvarlak formlu bir balkon çıkması ve iki ahşap taşıyıcısı bulunmaktadır. Harimin üstü iç içe üç kareyle düzenlenmiş döner eksenli bindirme ahşap tavanla örtülüdür. Tavanda süsleme ögesi görülmez. Caminin yuvarlak kemerle sonlanan niş içerisinde dikdörtgen formda verilen pencere açıklıkları kuzey cephe hariç her cephede iki tanedir. Kuzey cephede pencere görülmez. Caminin yapım tekniği, bindirme tavan özelliği, yuvarlak formlu pencere düzeni ve diğer mimari detaylarıyla son dönem Osmanlı cami mimarisi içerisinde değerlendirilmesi gereken bir camidir ve korunması gerekli kültür varlığı özelliği göstermektedir. Eskişehir İli, Mihalıççık İlçesi, Adahisar Köyü Cami'nin özgün olması, köy ve sakinleri için bir bellek olma özelliği göstermesi, konumu ve mimari niteliği nedeniyle 2863 sayılı Kanun kapsamında taşınmaz kültür varlığı olarak değerlendirilmiştir.



ADAHİSAR KALESİ			
GRUBU	Arkeolojik Sit Alanı	TÜRÜ	Arkeolojik Sit
ENVANTER NO		MÜLKİYETİ	
TESCİL TARİHİ	13.06.2017	HARİTA NO	
TESCİL KARARI	5277	PAFTA	
KORUMA GURUBU	I.GRUP	ADA	
ORİJİNAL KUL.		PARSEL	244
ŞİMDİKİ KUL.		DÖNEMİ	
ADRESİ	Mihalıççık İlçesi, Adahisar Mahallesi		

**GENEL TANIM: Adı:**

Eskişehir İli, Mihalıççık İlçesi, Adahisar Mahallesinde ve Adahisar köy merkezinin yaklaşık 600 metre mesafede vadiye hâkim bir tepenin üzerinde kale ya da gözetleme kulesi olarak nitelendirebileceğimiz askeri bir yapının kalıntıları tespit edilmiştir. Alanda bir adet eski tarihli kaçak kazı çukuru vardır. Alan yüzeyi engebeli, yığın halinde belirli bir düzen içerisinde duvar örüntüsü oluşturacak çevreye saçılmış moloz taşlar bulunmuştur. Taşlar arasında bağlayıcı olarak horasan harcı kullanılmamış olup kuru duvar örgüsü tekniği kullanılmıştır. Dikdörtgen forma sahip kalıntıların güney yamacında gözetleme kulesi ya da burç olarak adlandırabileceğimiz dairesel formda bir plan arz eden kalıntı yer almaktadır. Kale beden duvar temelleri belirli yüksekliğe kadar toprakla desteklenmiş ve zemin taşlarla sık olarak doldurulmuştur. Alan üzerinde ve tepe yamaçlarında seyrek olarak seramik buluntusuna, bir adet mimari blok taşına rastlanmıştır.



AHURÖZÜ CAMİİ			
GRUBU	Dinsel Yapılar	TÜRÜ	Camii
ENVANTER NO		MÜLKİYETİ	
TESCİL TARİHİ	13.09.2017	HARİTA NO	
TESCİL KARARI	5542	PAFTA	
KORUMA GURUBU	I.GRUP	ADA	180
ORJİNAL KUL.		PARSEL	7
ŞİMDİKİ KUL.		DÖNEMİ	
ADRESİ	Mihalıççık İlçesi, Ahurözü Mahallesi		

#### GENEL TANIM:

Cami, enine dikdörtgen planlı olup, dikdörtgen bir son cemaat yeri ve tek şerefeli bir minareye sahiptir. Caminin çatısı ahşap bindirme tavanlı olup, kırma çatılıdır. Son cemaat yeri üstü ile birlikte, caminin kiremit örtülü olan çatısı iki kademeli bir görünüm arz etmektedir. Caminin doğu cephesindeki son cemaat yerinin sağında ayakkabılık solunda ise küçük bir oda bulunmaktadır. Caminin doğu cephesinin köşesinde son cemaat yerinin solunda dikdörtgen kaideli tek şerefeli silindirik minaresi bulunmaktadır. Geniş bir avlusu olan caminin harimine giriş, son cemaat mahallinden geçilerek caminin doğu cephesinde yer alan bir kapıyla sağlanmaktadır. Karimde kuzey cephede, giriş kapısının sağındaki merdivenlerle çıkılan galeri şeklinde ahşap kadınlar mahfili görülmektedir. Caminin dışarıdan yuvarlak kemer formulu pencere açıklıkları içeriden yuvarlak kemeri niş formundadır. Son cemaat yerinde ise, kapının solunda devam eden 2 pencere açıklığı kareye yakın dikdörtgen formudur. Son cemaat yerinin batı bölümüne yüksek bir seki üzerine bir kapı açılarak küçük bir oda oluşturulmuştur. Harimin güney cephesinde mihrabın sağında ve solunda ikişer simetrik pencere açıklığı bulunur. Batı cephesinde diğerlerinden daha küçük ölçekli ve daha yüksel kotlu bir pencere açıklığı bulunurken, girişin bulunduğu doğu cephede 2'şer pencere açıklığı bulunmaktadır. Harimin kuzeyinde yer alan 3 ahşap destekli kadınlar mahfilinin hemen altında batı cephesinin köşesinde pimapenli camekanla ayrılmış bir bölüm bulunmaktadır. Ahşap mahfilin korkulukları ahşap kafeslidir. Kademeli kemerli yarım daire formulu bir niş içerisindeki mihrabın dış konturu kademeli yükselen üçgen alınlıklı mavi renkli çinilerle çerçevelenmiştir. Harimin üstü iç içe üç kareyle düzenlenmiş döner eksensli bindirme ahşap tavanla örtülüdür. Ortada yıldız motifli bir merkezden çıkan ve kenarlara dağılan ışınlarla oluşturulmuş, iç içe dairelerin bulunduğu, ok ucu şeklinde motiflerin yer aldığı bir göbek bulunur. Yerinde yapılan incelemede caminin zamanla yıpranmış ve beden duvarlarında derin çatlakların ve doku ayrılmalarının olduğu tespit edilmiştir. Ahşap tavan taşıyıcı öğelerinde de tehlike arz eden kırılmalar, ayrılmalar görülmektedir. Ahurözü Cami 1927 tarihli kitabesine göre Cumhuriyet Döneminin ilk yapılarından biri gibi görünse de ahşap bindirme tavanı, yuvarlak kemer formulu pencere düzeniyle Son Dönem Osmanlı Mimarisinin özelliklerini taşıyan bir camidir. Kitabedeki tarih onarımı veriyor olabilir ya da 19- 20. Yüzyıl mimari özelliklerini sürdüren erken Cumhuriyet Dönemi yapısı olarak da değerlendirilebilir.



**AKÇAÖREN MEVKİİ ROMA YERLEŞİMİ VE NEKROPOLÜ**

<b>GRUBU</b>	Arkeolojik Sit Alanı	<b>TÜRÜ</b>	Nekropol
<b>ENVANTER NO</b>		<b>MÜLKİYETİ</b>	
<b>TESCİL TARİHİ</b>	13.09.2017	<b>HARİTA NO</b>	
<b>TESCİL KARARI</b>	5541	<b>PAFTA</b>	
<b>KORUMA GURUBU</b>	I.Derece Arkeolojik Sit Alan	<b>ADA</b>	111-112
<b>ORJİNAL KUL.</b>	Nekropol	<b>PARSEL</b>	128-1
<b>ŞİMDİKİ KUL.</b>		<b>DÖNEMİ</b>	
<b>ADRESİ</b>	Mihalıççık İlçesi, Karageyikli Mahallesi		

**GENEL TANIM:**

Karageyikli Mahallesinin yaklaşık 4,3 km kuzeyinde, Kızılbörekli Mahallesinin yaklaşık 3 km kuzeybatısında, Tescilli Tekkesırtı Roma Nekropolünün 2,7 km batısında hayvan ağıllarının bulunduğu Akçaören Mevkiinde, çam ağaçları ile kaplı ormanlık alan içerisinde yer almaktadır. Alana Karageyikli mahallesinin kuzeyinde bulunan toprak yoldan ulaşım sağlanabilmektedir. Yol alanın tam ortasından geçmektedir. Alanda yapılan yüzey incelemelerinde oldukça geniş bir alana yayılan Roma Dönemi Nekropolü tespit edilmiştir. Alanda çok sayıda kaçak kazı çukurları görülmüştür. Çukurların birçoğunda mezar mimarisinde kullanılan iri boyutlu mermer bloklar, Pişmiş toprak seramik ve tuğla parçaları görülmüştür.



AKKAYA KAYA YERLEŐİMİ VE MEZARLARI			
<b>GRUBU</b>	Arkeolojik Sit Alanı	<b>TÜRÜ</b>	Arkeolojik Sit
<b>ENVANTER NO</b>		<b>MÜLKİYETİ</b>	
<b>TESCİL TARİHİ</b>	15.7.1992 15.10.2014 26.12.2024	<b>HARİTA NO</b>	
<b>TESCİL KARARI</b>	1384, 2738-13202	<b>PAFTA</b>	26
<b>KORUMA GURUBU</b>	I.Derece Arkeolojik Sit Alan	<b>ADA</b>	601
<b>ORİJİNAL KUL.</b>	Arkeolojik Sit	<b>PARSEL</b>	6-10
<b>ŐİMDİKİ KUL.</b>		<b>DÖNEMİ</b>	
<b>ADRESİ</b>	Mihalıççık İlçesi, Yunusemre Mahallesi		

**GENEL TANIM:**

Söz konusu tescilli kaya mezarları Ankara-İstanbul demiryolunun güneyinde. Yunus Emre Beldesi'ne yaklaşık 3 km. uzaklıkta, yol kotundan yaklaşık 60-70 m. yüksekliktedir. MTA'nın jeoloji haritasında metamorfik kayalar olarak gösterilen kaya kütlesi doğu-batı ve kuzey olmak üzere üç cepheli olup, kuzey cephesinde oyularak oluşturulmuş mezar odaları ve nişler bulunmaktadır. Konya Kültür ve Tabiat Varlıklarını Koruma Kurulu'nun 15.07.1992 tarih, 1384 sayılı Kararı ile I. (Bir) Derece Arkeolojik ve Doğal Sit olarak tescil edilen alanda ulaşılabilen mezar odalarından biri iki klineli olup, klineler birbirine karşılıklı ve birbirlerini dik kesecek şekilde mezar odasının karşılıklı duvarlarında bulunmaktadır. Daha önce izinsiz kaçak kazı yapılan ve diğerlerine göre daha geniş olan mezar mekanı daha kompleks bir yapıda olup, birkaç mezar odasından oluşmaktadır. Kaya kütlelerinin doğu ve batı cephesinde mezar odası bulunmamakta olup, yerleşime elverişli olmayan kayalık alan çevresinde herhangi bir korunması gerekli kültür varlığına rastlanmamıştır.

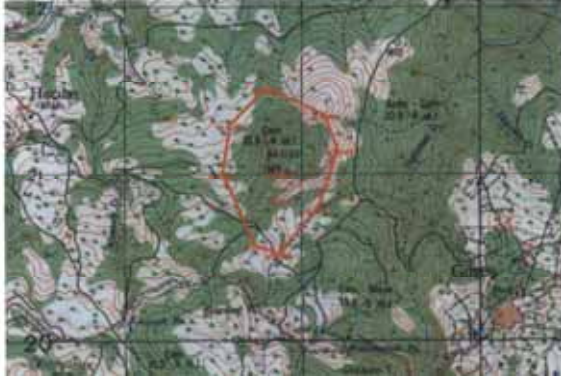


**AKTEPE FRİG KALE YERLEŞİMİ VE ROMA-BİZANS YERLEŞİMİ**

<b>GRUBU</b>	Arkeolojik Sit Alanı	<b>TÜRÜ</b>	Arkeolojik Yerleşim Alanı
<b>ENVANTER NO</b>		<b>MÜLKİYETİ</b>	
<b>TESCİL TARİHİ</b>	18.06.2008 25.03.2011	<b>HARİTA NO</b>	
<b>TESCİL KARARI</b>	2845, 4831	<b>PAFTA</b>	i27A07B
<b>KORUMA GURUBU</b>	I.Derece Arkeolojik Sit Alan	<b>ADA</b>	
<b>ORJİNAL KUL.</b>		<b>PARSEL</b>	54-55-56-61-62-63-64-65-66-67-68-93-95-96-97-98
<b>ŞİMDİKİ KUL.</b>		<b>DÖNEMİ</b>	
<b>ADRESİ</b>	Mihalıççık İlçesi, Güreş Mahallesi,		

**GENEL TANIM:**

Güreş Köyünün 1,5 km. kuzeybatısında, Seki Köyünün 2,5 km. doğusunda, Güreş- Mihalıççık yolunun 750 m. kuzeyinde yer alan Aktepe' de yer almaktadır. Güreş- Mihalıççık yolundan sağa ayrılan tarla yoluyla Aktepe' nin yamaçlarına kadar ulaşım vardır. Aktepe' nin güney yamacında yer alan düzlükte Roma ve Bizans Dönemine ait çatı kiremit parçaları tespit edilmiştir. Aktepe' nin üst kısımlarında kuzey burnunda sur duvar temel kalıntıları ve kiklopik taşlardan örülmüş, korunan kısmı iki sıra olan sur kalıntıları tespit edilmiştir. Sur kalıntılarının kuzey yamaçtan aşağıya doğru devam ettiği görülmüştür. Doğu yamaçta sur duvarları daha iyi korunmuştur. Üst kısımda çok sayıda kaçak kazı çukuru görülmüştür.



ALİ PAŞA TÜRBESİ			
<b>GRUBU</b>	Dinsel Yapılar	<b>TÜRÜ</b>	Türbe
<b>ENVANTER NO</b>		<b>MÜLKİYETİ</b>	
<b>TESCİL TARİHİ</b>	21.10.2016	<b>HARİTA NO</b>	
<b>TESCİL KARARI</b>	4520	<b>PAFTA</b>	
<b>KORUMA GURUBU</b>	II.GRUP	<b>ADA</b>	113
<b>ORJİNAL KUL.</b>		<b>PARSEL</b>	17
<b>ŞİMDİKİ KUL.</b>		<b>DÖNEMİ</b>	
<b>ADRESİ</b>	Mihalıççık İlçesi, Gürleyik Mahallesi		

**GENEL TANIM:**

Köy merkezinin dışında, tepe üzerinde yer alan yapı dikdörtgen planlıdır. Mezar, yığma moloz taş malzeme duvar ile çevrilidir. Mezar taşları devşirme malzemedir. Çevrili alana yeşil demir kapıdan girilmektedir. Duvar üzeri demir dikenli tel ile çevrilmiştir.



BEKTAŞ BABA TÜRBESİ			
GRUBU	Dinsel Yapılar	TÜRÜ	Türbe
ENVANTER NO		MÜLKİYETİ	
TESCİL TARİHİ	27.04.2011	HARİTA NO	
TESCİL KARARI	4897	PAFTA	1
KORUMA GURUBU	I.GRUP	ADA	203
ORJİNAL KUL.		PARSEL	2
ŞİMDİKİ KUL.		DÖNEMİ	
ADRESİ	Mihalıççık İlçesi, Ömer Mahallesi		

**GENEL TANIM:**


Kareye yakın dikdörtgen planlı yapı, yığma olarak inşa edilmiştir. Üzeri ahşap saçakla sonlanan, Marsilya kiremit kaplı kırma çatı ile örtülüdür. Yapıya batı cephesi ekseninin güneyinde yer alan ahşap kapı ile girilmektedir. Tavanı kontrplak ile kaplanmış olan yapının kuzey ve güney duvarlarında birer adet küçük pencere açıklığı bulunmaktadır. Yapının içinde kuzey-güney doğrultusunda yerleştirilmiş bir mezar yer almaktadır. Mezarın başında veya türbede herhangi bir kitabe bulunmamaktadır.



BELEKDÜZÜ BİZANS YERLEŞİMİ			
GRUBU	Arkeolojik Sit Alanı	TÜRÜ	Arkeolojik Sit
ENVANTER NO		MÜLKİYETİ	
TESCİL TARİHİ	26.10.2020	HARİTA NO	
TESCİL KARARI	9008	PAFTA	
KORUMA GURUBU	I.Derece Arkeolojik Sit Alanı	ADA	101
ORJİNAL KUL.		PARSEL	35-36-37-38 - 88
ŞİMDİKİ KUL.		DÖNEMİ	
ADRESİ	Mihalıççık İlçesi, Karaçam Mahallesi		

#### GENEL TANIM:

Arkeolojik yerleşimin yaklaşık olarak 3 km güneydoğusunda Eskişehir Kültür ve Tabiat Varlıklarını Koruma Bölge Kurulunun 25.07.2008 tarih, 2887 sayılı Kararı I.(Bir) Derece Arkeolojik Sit olarak tescilli Sivri Mevkii Bizans Kale Yerleşimi, 2 km kuzey batısında ise Aynı Kurulun aynı tarihli Kararı ile tescil edilen I.(Bir) Derece Arkeolojik Sit olarak tescilli Büyük Ören ve Küçük Ören Bizans Yerleşimleri yer almaktadır. Alanda yapılan incelemede tescilli alanlarda olduğu gibi yer yer korunmuş duvar ve yapı kalıntıları ile birlikte az sayıda Bizans Dönemine ait seramik, kiremit ve künk buluntular gözlemlenmektedir. Yapı kalıntılarının yer aldığı alanları patika yol ve dere yatağı bölmektedir. Doğu ve batı yönde yayılım gösteren alanın doğu yönde yer alan kısmında yapı taşlarının mezar taşı olarak kullanıldığı görülmektedir.



BENT MEVKİİ ARKEOLOJİK ALANI			
<b>GRUBU</b>	Arkeolojik Sit Alanı	<b>TÜRÜ</b>	Nekropol
<b>ENVANTER NO</b>		<b>MÜLKİYETİ</b>	
<b>TESCİL TARİHİ</b>	28.07.2022	<b>HARİTA NO</b>	
<b>TESCİL KARARI</b>	10838	<b>PAFTA</b>	
<b>KORUMA GURUBU</b>	I.Derece Arkeolojik Sit Alanı	<b>ADA</b>	
<b>ORJİNAL KUL.</b>		<b>PARSEL</b>	290
<b>ŞİMDİKİ KUL.</b>		<b>DÖNEMİ</b>	
<b>ADRESİ</b>	Mihalıççık İlçesi, Akçaören Mahallesi		

**GENEL TANIM:**

Akçaören mahallesinden yaklaşık 2,6 km. kuzeyinde ormanlık alan içinde kalan Bent Mevkindeki kısmen düz ve mera vasıflı alanda bir alanda yer almaktadır. Kuzey-güney eğimli alanda yüzeyde Geç Roma ve Doğu Roma Dönemine tarihlenebilecek pişmiş toprak levha ve günlük kullanana ait seramik Olyntus Tipine benzer yarısı kırık ve eksik bir ezgi taşı tespit edilmiştir. Alanın doğu ve güney yönünde dönemde olasılıkla yapılarda kullanıldığı düşünülen çok sayıda orta büyüklükte taş sıra ve öbeklerine rastlanılmıştır.



**BİZANS KALESİ**

<b>GRUBU</b>	Arkeolojik Sit Alanı	<b>TÜRÜ</b>	Kale
<b>ENVANTER NO</b>		<b>MÜLKİYETİ</b>	
<b>TESCİL TARİHİ</b>	27.08.2012 14.12.2012	<b>HARİTA NO</b>	
<b>TESCİL KARARI</b>	765, 1104	<b>PAFTA</b>	
<b>KORUMA GURUBU</b>	I.Derece Arkeolojik Sit Alanı	<b>ADA</b>	111,116
<b>ORJİNAL KUL.</b>		<b>PARSEL</b>	2,10
<b>ŞİMDİKİ KUL.</b>		<b>DÖNEMİ</b>	
<b>ADRESİ</b>	Mihalıççık İlçesi, Üçbaşı Mahallesi		

**GENEL TANIM:**

Üçbaşı Köyünün yaklaşık 650 m. doğusunda, Üçbaşı Köyü ile Hamidiye Köyünü bağlayan yolun 300 m. doğusunda etrafa hakim tepe üzerinde, yüzeyde Bizans Dönemine ait seramik parçaları ve tepenin en yüksek noktasında 2 m. çapında, 2.5 m. derinliğinde açılmış kaçak kazı çukurunda pithos parçası ve çukurun kesitinde günlük kullanıma ait seramik parçaları tespit edilmiştir. Tepenin her yönünde yamaçlardan aşağıya doğru akmış orta büyüklükte çok sayıda taş görülmektedir. Ayrıca tepenin özellikle doğu kesiminde sur duvarının izleri, üst kısmında da mekanlara ait kalıntılar temel seviyesinde net olarak takip edilebilmektedir. Devam eden sur duvarı izlerinden söz konusu alanın Bizans Dönemine ait kale olacağı görüş ve kanaatindeyiz. Üçbaşı Köyünden söz konusu alana ulaşmak için önceki yıllarda açılan orman yolu tepenin batı kesimini tahrip ederek derin bir kesit açığa çıkarmıştır. Açılan bu kesitte en üst koddan aşağıya doğru yaklaşık 1.5 m. lik yükseklikte taş temel kalıntıları, seramik parçaları tespit edilmiştir. Üçbaşı Köyü sınırlarındaki bu yerleşim Eskişehir Kültür ve Tabiat Varlıklarını Koruma Kurulunun 25.07.2008 tarih 2887 sayılı kararı ile tescil edilen Karaçam Köyü Küçükören ve Büyükören Bizans Yerleşimleri ile benzerlik göstermektedir.



BİZANS NEKROPOLÜ			
<b>GRUBU</b>	Arkeolojik Sit Alanı	<b>TÜRÜ</b>	Nekropol
<b>ENVANTER NO</b>		<b>MÜLKİYETİ</b>	
<b>TESCİL TARİHİ</b>	25.03.2010	<b>HARİTA NO</b>	
<b>TESCİL KARARI</b>	4110	<b>PAFTA</b>	
<b>KORUMA GURUBU</b>	I.Derece	<b>ADA</b>	107,111,163
<b>ORJİNAL KUL.</b>		<b>PARSEL</b>	1,2, 3,5,6, 7,8, 9,10, 11,12, 14, 15, 16,17,3, 4,5,6,7,1, 2, 3, 4
<b>ŞİMDİKİ KUL.</b>		<b>DÖNEMİ</b>	
<b>ADRESİ</b>	Mihalıççık İlçesi, Gürleyik köyü,		

**GENEL TANIM:**

Köy içinde Örençallık Mevkii'nde kayalık yamacın doğuya bakan yüzünde ana kayaya işlenmiş iki adet kaya mezarı tespit edilmiştir. Kaya mezarları dikdörtgen girişli, birbirlerine 3 m. mesafede olup her ikisinde üçlü arcosoliumludur. Güney yönündeki kaya mezarının önüne podium oluşturulmuştur. Mezarların ikisi de saman deposu olarak kullanılmaktadır. Kaya mezarlarının yaklaşık 80 m. kuzey yönünde, Sağlık Ocağının arka kısmındaki kesitte, üzeri iki adet pişmiş toprak levhanın üçgen çatı biçiminde konumlandırılması ile yapılmış 1 adet Bizans Dönemine ait mezar tespit edilmiştir. Yamaçta tespit edilen kaya mezarların 110 m., Sağlık Ocağı arkasındaki mezarın ise 60 m. doğusunda, Gürleyik Köyü- Ankara, Nallıhan İlçesi asfalt yolunun doğu bitişiğinde, tarım amaçlı alt alta açılan iki terasta, sağlık ocağının arkasında çıkan pişmiş toprak mezar ile aynı tipte ve aynı döneme ait pişmiş toprak mezarlara rastlanılmıştır. Pişmiş Toprak mezarlardan 10 tanesi ilk terasta, 2 tanesi ise ikinci terasta yer almaktadır. Teraslar yerden yaklaşık 3 m. yüksekliğinde olup mezarlar zeminden yaklaşık 2 m. yüksekliktedir. Mezarlar kuzey- güney yönünde yan yana dizilmiş, doğu- batı doğrultuludur. Mezarların bazılarında kemikler in situ halde durmaktadır. 107 ada; 1, 2, 3, 5, 6, 7, 8, 9, 10,11, 12,14, 15, 16, 17, 111 ada; 3, 4, 5, 6, 7, 163 ada; 1, 2, 3, 4 nolu parseller.



**BÜYÜKÖREN BİZANS YERLEŞİMİ**


GRUBU	Arkeolojik Sit Alanı	TÜRÜ	Arkeolojik Yerleşim Alanı
ENVANTER NO		MÜLKİYETİ	
TESCİL TARİHİ	25.07.2008	HARİTA NO	
TESCİL KARARI	2887	PAFTA	
KORUMA GURUBU	I.Derece	ADA	
ORJİNAL KUL.		PARSEL	
ŞİMDİKİ KUL.		DÖNEMİ	
ADRESİ	Mihalıççık İlçesi, Karaçam Mahallesi, Sarnıç Tepesi		


**GENEL TANIM:**

Karaçam Köyünün 2100 m. batısında bulunan dağlık arazide "Sarnıç Tepesi, Büyükören "olarak adlandırılan mevkiide yer almaktadır. Tepeye ulaşım dağ yolundan sağlanmaktadır. Sarnıç Tepesinin kuzey yönüne bakan ve etrafa hakim olan noktada lokal taşlardan etrafa dağılmış taş yığınları ve Bizans Dönemine tarihlendirilebilecek yoğun miktarda kiremit parçaları tespit edilmiştir. Yüzeyde görülen taş yığınlar düzenli bir plan arz etmemekle birlikte kale olarak adlandırabileceğimiz bir yerleşim ait olmalıdır.



CAMİİKEBİR (ULU) CAMİİ			
GRUBU	Dinsel Yapılar	TÜRÜ	Camii
ENVANTER NO		MÜLKİYETİ	
TESCİL TARİHİ	13.01.2005	HARİTA NO	
TESCİL KARARI	176	PAFTA	5
KORUMA GURUBU	II.GRUP	ADA	115
ORJİNAL KUL.		PARSEL	1
ŞİMDİKİ KUL.		DÖNEMİ	
ADRESİ	Mihalıççık İlçesi, Camikebir Mah.		
<b>GENEL TANIM: ENVANTER FİŞİ VAKIFLAR GENEL MÜDÜRLÜĞÜNDEN ALINACAK</b>			



CUMHURİYET DÖNEMİ YOL			
GRUBU	Kalıntılar	TÜRÜ	Kalıntı
ENVANTER NO		MÜLKİYETİ	
TESCİL TARİHİ	18.06.2008	HARİTA NO	
TESCİL KARARI	2842	PAFTA	İ27A02D
KORUMA GURUBU	I.GRUP	ADA	115
ORJİNAL KUL.		PARSEL	1
ŞİMDİKİ KUL.		DÖNEMİ	
ADRESİ	Mihalıççık İlçesi, Killik Mev. Mihalıççık ile Nallıhan ilçelerini birbirine bağlayan		
<b>GENEL TANIM:</b>			
<p>Taş yol 100-150 yıl öncesinde Türkiye nin değişik illerine kil gönderilen kil madeninin önünden geçmektedir Taş yolu Kepe Mevkii- Killik Düzü Mevkii arsamda kalan 1.5 km kısmı korunmuştur. Zamanında Mihalıççık ve Nallıhan arasında ulaşımı sağlayan yolun günümüzde Büyük kısmı üzen asfalt kabarak kapatılmıştır. Yol küçük boyutlu taşların toprak olan yolun üzerine dizilip kenarlarına daha iri taşlarla sınıf oluşturulmasıyla yapılmıştır.</p>			
			

ÇAL MEVKİİ NEKROPOLÜ			
<b>GRUBU</b>	Arkeolojik Sit Alanı	<b>TÜRÜ</b>	Nekropol
<b>ENVANTER NO</b>		<b>MÜLKİYETİ</b>	
<b>TESCİL TARİHİ</b>	26.02.2015	<b>HARİTA NO</b>	
<b>TESCİL KARARI</b>	3012	<b>PAFTA</b>	
<b>KORUMA GURUBU</b>	I.Derece	<b>ADA</b>	
<b>ORJİNAL KUL.</b>		<b>PARSEL</b>	THA
<b>ŞİMDİKİ KUL.</b>		<b>DÖNEMİ</b>	
<b>ADRESİ</b>	Mihalıççık İlçesi, Gürleyik ve İğdecik Mahalle		

**GENEL TANIM:**


Mihalıççık-Nalıhan yolundan Akçaören Köyü yoluna döndükten sonra yaklaşık 900 metre uzaklıkta Akçaören köy yolunun kuzeyinde bulunan alan güneyden kurumuş dere yatağıyla çevrili yamaçta bulunmakta olup alanın üzerinde sık bodur ağaçlar mevcuttur. Genel itibariyle ana kayadan oluşan alanda yapılan yüzey incelemesinde çok sayıda Geç Roma ve Bizans dönemlerine ait mezar tuğlası parçaları, seramik parçaları ile yığın şeklinde öbek öbek bulunan taşlar gözlemlenmiştir. Ayrıca 1 adet 1,85 m uzunluğunda ve 1 adet aile mezarı olabileceği düşünülen ikili ve önünde libasyon çukuru bulunan toplam iki adet kamasorium tipi anakayaya oyularak oluşturulmuş Geç Roma-Bizans dönemine ait mezar tespit edilmiştir. Tekli mezarın hemen alt kısmında üçgen formda bir adet mezar kapağı mevcuttur.



ÇALARASI MEVKİİ YERLEŞİMİ			
<b>GRUBU</b>	Arkeolojik Sit Alan	<b>TÜRÜ</b>	Arkeolojik Sit
<b>ENVANTER NO</b>		<b>MÜLKİYETİ</b>	
<b>TESCİL TARİHİ</b>	30.03.2017, 23.07.2020	<b>HARİTA NO</b>	
<b>TESCİL KARARI</b>	5056, 8783	<b>PAFTA</b>	
<b>KORUMA GURUBU</b>	I.Derece	<b>ADA</b>	111,114,115
<b>ORİJİNAL KUL.</b>		<b>PARSEL</b>	48,49,53,54,160,161,162
<b>ŞİMDİKİ KUL.</b>		<b>DÖNEMİ</b>	
<b>ADRESİ</b>	Mihalıççık İlçesi, Kavak Mahallesi		

**GENEL TANIM:**

Kavak Mahallesinin yaklaşık 1,3 km güneydoğusunda, Kavak Krom işletmelerinin yaklaşık 2,3 km güneybatısında Kavak mahallesi-Krom işletmeleri asfalt yolunun yaklaşık 950 m. güneyinde Çalarası Mevkiinde yer almakta olup Kavak Köyü sakinlerince tarla vasıflı olarak kullanım görmektedir. Yüzeide yapılan incelemelerde Roma-Doğru Roma dönemlerine tarihlenebilen değişik tip ve formlara ait seramik parçaları görülmüştür. Taşınmazın bazı noktalarında ufak çaplı kaçak kazı çukurları tespit edilmiştir.



ÇALÇAK ROMA YERLEŞİMİ VE NEKROPOLÜ			
<b>GRUBU</b>	Arkeolojik Sit Alanı	<b>TÜRÜ</b>	Arkeolojik Sit
<b>ENVANTER NO</b>		<b>MÜLKİYETİ</b>	
<b>TESCİL TARİHİ</b>	18.06.2008-2840 26.12.2024-13207	<b>HARİTA NO</b>	
<b>TESCİL KARARI</b>	2840-13207	<b>PAFTA</b>	
<b>KORUMA GURUBU</b>	I.Derece	<b>ADA</b>	
<b>ORİJİNAL KUL.</b>		<b>PARSEL</b>	
<b>ŞİMDİKİ KUL.</b>		<b>DÖNEMİ</b>	
<b>ADRESİ</b>	Mihalıççık İlçesi, Dinek Mahallesi		

**GENEL TANIM:**

İlimiz. Mihalıççık İlçesi. Dinek Beldesine girmeden sağa ayırtan stabilize yoldan ulaşılan Çalçak Mevkiinde, Armutlu Çiftliğinin 350 m. Güneyinde Dinek Beldesinin 3600 m kuzeydoğusunda. Gürleyik Köyünün 4230 m. Kuzeydoğusundadır. Söz konusu alanda yüzeyde ve kaçakçılar tarafından ortaya kanlan çukurlarda çok sayıda Roma dönemine tarihlendirilebilecek yazılı mezar stelleri, mimari yapılara ait art mermer bloklar, sütunlar, seramik parçalan, insan kemirten görülmüştür Kaçak kazı yapılan alan birbirine yaklaşık 1 km. uzaklıkla ki alandan oluşmaktadır. Definecilerin kazı yaptığı alanın Roma Dönemi yerleşiminin nekropoli olduğu düşünülmektedir. Nekropol alanında sağlam olan mermer mezar stelleri ve mimari bloklar defineciler tarafında kırılmış, insana ait kemik parçalan etrafa atılarak alanda büyük bir tahribat yapılmıştır.



ÇALCI KÖYÜ CAMİİ			
GRUBU	Dinsel Yapılar	TÜRÜ	Camii
ENVANTER NO		MÜLKİYETİ	
TESCİL TARİHİ	2.3.1994	HARİTA NO	
TESCİL KARARI	1899	PAFTA	
KORUMA GURUBU	II.GRUP	ADA	134
ORİJİNAL KUL.		PARSEL	3
ŞİMDİKİ KUL.		DÖNEMİ	
ADRESİ	Mihalıççık İlçesi, Çalçı Mahallesi		
<b>GENEL TANIM: ENVANTER FİŞİ VAKIFLAR GENEL MÜDÜRLÜĞÜNDEN ALINACAK</b>			



ÇARDAK ÇEŞMESİ			
GRUBU	II.GRUP	TÜRÜ	Sivil Mimari/Çeşme
ENVANTER NO		MÜLKİYETİ	
TESCİL TARİHİ	28.08.2018	HARİTA NO	
TESCİL KARARI	6731	PAFTA	
KORUMA GURUBU	II.GRUP	ADA	830
ORJİNAL KUL.	Çeşme	PARSEL	46
ŞİMDİKİ KUL.		DÖNEMİ	
ADRESİ	Mihalıççık İlçesi, Çardak Mahallesi		

**GENEL TANIM:**

Çeşmenin Mihalıççık İlçesi Çardak Mahallesinin girişinde, yerleşim yerlerinden uzak bir alanda bulunduğu görülmüştür. Dikdörtgen formlu taş çeşme yuvarlak kemerli geniş ve derin bir nişe sahiptir. Ön yüzdeki yuvarlak kemer 2 adet kalın payeye oturmakta, payelerin bitiş çizgisinden İtibaren İki kalın silme nişin İçerisinden düz bir hat boyunca devam ederek diğer payeye uzanmaktadır. Dışa profil veren bu iki silme ve aynı özelliğe sahip yuvarlak kemerin kenarında devam eden silmeler cepheye hareketlilik kazandırmıştır. Taş saçak yıpranmış durumdadır. İki paye başlığından başlayarak ön cephede düz bir hatta devam eden İki kalın silme cepheyi ikiye bölmüştür. Bundan başka cephede bir süsleme programı görünmemektedir. Yöreye özgü çardak taşı da denen taşlarla örülen çeşmenin birkaç kez müdahale gördüğü onarım izlerinden anlaşılmaktadır. Çeşmenin sıvandığı, bazı çatlakların çimento ile kapatıldığı gözlenmiştir. Yuvarlak kemerli nişin İçerisinde kitabelik bölümü ayrılmış, ancak kitabe günümüze ulaşmamıştır. Kitabeliğin olması gerekli yerde cephe üzerine kazılarak oluşturulmuş "1950 Mustafa Çardak Sahibi-Hayat" yazısı bulunmaktadır. Bu tarihin onarım tarihini verdiği düşünülmektedir. Lülenin bulunduğu alanda da çimento ekler görülmekte, burada da kazınarak yazılmış 1999 tarihi bulunmaktadır. Hala doğal kaynak suyu akan çeşmenin asıl lülesinin, üzerindeki lüle olmadığı, köyün başka bir yerinde bulunan daha yeni bir çeşmeye götürüldüğü ve orada bulunduğu köy sakinlerince ifade edilmiştir. Çeşmenin uzun bir yalağı olup, çeşmeye dik olarak uzanmaktadır ve yalağın üzerinde de müdahaleler söz konusudur. Çeşme oldukça harap durumda olup, yan ve arka cephelerinde doku ayrılmaları, derin çatlaklar bulunmaktadır. Zaman İçinde tahrip olan çeşmenin muhdes eklerden ayrılması, eksik bölümlerinin tamamlanarak onarılması gerekmektedir. Köy sakinlerince verilen ifadelere göre, çeşmenin Selçuklu Çeşmesi olduğu belirtilmekte, daha önce köye gelen arkeolog ve araştırmacıların da bu görüşü desteklediği söylenmektedir. Köyün tarihi çok eskiye dayanmamakta ve köyde Roma Dönemi kalıntıları dışında Selçuklu ve Osmanlıya ait bir eser bulunmamakta ancak göç yolları üzerinde bulunabileceği ve eski eser yapılarla sahip Çalçı köyüne yakınlığı da göz önünde bulundurulmalıdır. Söz konusu çeşmenin tarihi ve banisi bilinmemekte ancak Osmanlı kervan çeşmelerinden olduğu düşünülmektedir. Çeşmenin 2863 sayılı Kanun kapsamında taşınmaz kültür varlığı özellikleri göstermektedir.



ÇARDAK ARKEOLOJİK ALANI			
<b>GRUBU</b>	Arkeolojik Sit Alanı	<b>TÜRÜ</b>	Arkeolojik Sit
<b>ENVANTER NO</b>		<b>MÜLKİYETİ</b>	
<b>TESCİL TARİHİ</b>	01.04.198816.05.2016	<b>HARİTA NO</b>	
<b>TESCİL KARARI</b>	146, 4125	<b>PAFTA</b>	
<b>KORUMA GURUBU</b>	I.Derece Arkeolojik Sit Alanı	<b>ADA</b>	
<b>ORJİNAL KUL.</b>		<b>PARSEL</b>	746,751,752,753,756,760,743,744,745 747,750,754,755,757,758,759,761,141 3
<b>ŞİMDİKİ KUL.</b>		<b>DÖNEMİ</b>	
<b>ADRESİ</b>	Mihalıççık İlçesi, Çardak Mahallesi		

**GENEL TANIM:**

Çardak Arkeolojik Alanı, Çardak Mahallesi'nin yaklaşık 500m. güney batısındadır. Köy yerleşiminden yaklaşık 1 m. yükseklikte tarımsal faaliyetlerin devam ettiği alanda Roma dönemine tarihlenen birçok mimari yapı parçası tespit edilmiştir. Büyük kesme taşlardan oluşturulmuş duvar ile üst yapıya ait kemer parçasının önemli bir yapıya ait olabileceği kanaatine varılmıştır. Köyde yapılan mülakatta mevkiinin kilise mevkii olarak tanımlandığı belirtilmiştir. Köy içindeki yapılarda çeşitli mimari parçaların devşirme malzeme olarak kullanıldığı görülmüştür.



ÇARDAK MAĞARASI			
<b>GRUBU</b>	Arkeolojik Sit Alanı	<b>TÜRÜ</b>	Mağara
<b>ENVANTER NO</b>		<b>MÜLKİYETİ</b>	
<b>TESCİL TARİHİ</b>	22.01.2021	<b>HARİTA NO</b>	
<b>TESCİL KARARI</b>	9300	<b>PAFTA</b>	
<b>KORUMA GURUBU</b>	I.Derece Arkeolojik Sit Alanı	<b>ADA</b>	134
<b>ORİJİNAL KUL.</b>		<b>PARSEL</b>	3
<b>ŞİMDİKİ KUL.</b>		<b>DÖNEMİ</b>	
<b>ADRESİ</b>	Mihalıççık İlçesi, Çardak Mahallesi		

**GENEL TANIM:**

Çardak Mahallesinin 2,3 km. güneyinde, etrafı meşelik ve kayalık kısmen düz bir alanda yer almaktadır. Mağaraya giriş alanda gerçekleşen madencilik faaliyetleri sırasında açılan oyuk tarafından sağlanmaktadır. Kısmen aktif olan mağarada çok sayıda sarkıt, dikit, sütun, duvar ve damlataş görülmüştür. Doğal oluşumların yanı sıra az sayıda insana ait kemik parçalarına da rastlanılmıştır. Ayrıca [https://www.youtube.com/watch?v=Imktqz\\_xXp8](https://www.youtube.com/watch?v=Imktqz_xXp8) internet sitesinde de mağara ile ilgili görsellere ulaşılabilir.



ÇARŞI (MEDRESE) CAMİİ			
<b>GRUBU</b>	Dinsel Yapılar	<b>TÜRÜ</b>	Camii
<b>ENVANTER NO</b>		<b>MÜLKİYETİ</b>	
<b>TESCİL TARİHİ</b>	13.05.2008 23.09.2021	<b>HARİTA NO</b>	
<b>TESCİL KARARI</b>	2702, 9951	<b>PAFTA</b>	5
<b>KORUMA GURUBU</b>	I.GRUP	<b>ADA</b>	11
<b>ORJİNAL KUL.</b>		<b>PARSEL</b>	3
<b>ŞİMDİKİ KUL.</b>		<b>DÖNEMİ</b>	
<b>ADRESİ</b>	Mihalıççık İlçesi, Medrese Mah. Camii Sok.		

**GENEL TANIM:**


19. Yüzyıl sonu 20. Yüzyıl başlarında inşa edilen yapı 1925 yılında genişletilmiştir. Cami boyuna dikdörtgen planlı bir yapıdır. Çatısı Marsilya kiremiyle kaplıdır. Harimin kuzeydoğusunda camekanla oluşturulmuş bir alan içindeki kare planlı bir minare vardır. Yapılan eklemelerle birlikte kuzey cebede mahfile geçiş sağlayan bir servis alanı ile birlikte, servis alanı kuzeyinden başlayarak doğuya doğru yönelmiş, içinde şadırvan ve farklı işlevli birimleri barındıran bir müstemilat bölümü vardır. Kuzeydoğu köşesinde zeminden daha düşük kotta wc yapısı bulunmaktadır. Cami güney, doğu ve batı çepellerinde yer alan ikişer ad dikdörtgen pencere ile aydınlatılır. Batı cephesinde özgü mahfil pencereden kapatılmış, yeni ekleme ile oluşturulan bölüme doğru mahfillerin geriye çekilmesi ile bu bölümde batı cephesinde zemin katta iki, üst katta bir yeni pencere açılmıştır. Giriş kapısı ek bölümde ve doğu cephesindedir. Üzerinde kapatılmış bir pencere açıklığı bulunur. Kuzey cephesi yapının arka tarafındaki kod farklılığından dolayı sağır tutulmuşsa da, en doğu köşeden bir üst katta bulunan mahfile çıkış merdiveni bırakılmıştır. Yapıya kuzey yönden eklenmiş olan servis alanı, yapının mahfil seviyesinde olup, doğu yönde girilen uzun ve eğimli düzende bir koridor şeklindedir. Harimin yaklaşık doğu-batı ekseninden güneye doğru olan alanda, çapraz ahşap bindirmeleri ile elde edilen ve kırlangıç tonoz olarak tabir edilen örtü sistemi uygulanırken, geri kalan alanda düz ahşap tavan uygulaması yapılmıştır. Tüm bu alanların dışındaki örtü uygulaması ise, dört yönlü kırma çatı şeklinde olup, üstünde Marsilya kiremi döşelidir. Minaresi kürsüsü, gövde ve peteği sıvalıdır. Şerefe altı tuğla bindirme tekniği ile oluşturulmuştur. Şerefe korkuluğu ferfuje demirdendir. Külâh saç malzeme ile kaplanmıştır.



ÇİFTEKÖPRÜLER ARKEOLOJİK ALANI			
<b>GRUBU</b>	Arkeolojik Sit Alanı	<b>TÜRÜ</b>	Arkeolojik Sit
<b>ENVANTER NO</b>		<b>MÜLKİYETİ</b>	
<b>TESCİL TARİHİ</b>	09.06.2022	<b>HARİTA NO</b>	
<b>TESCİL KARARI</b>	10650	<b>PAFTA</b>	
<b>KORUMA GURUBU</b>	III.Derece Arkeolojik Sit Alanı	<b>ADA</b>	119
<b>ORJİNAL KUL.</b>		<b>PARSEL</b>	5-6-1-21-22-23-25
<b>ŞİMDİKİ KUL.</b>		<b>DÖNEMİ</b>	
<b>ADRESİ</b>	Mihalıççık İlçesi, Belen Mahallesi		

**GENEL TANIM:**

Belen Mahallesi sınırları içerisinde, Mihalıççık'tan gelen asfalt yolun yaklaşık 300 metre batısında ve Lütfiye Mahallesi'nin yaklaşık 900 metre batısındaki tarla vasfındaki alanda bol miktarda Bizans Dönemi'ne tarihlenen mezar tuğlası parçaları ile az miktarda günlük kullanım seramik parçaları tespit edilmiştir. Alanın bazı kısımlarında pişmiş toprak mezar teknesine ait kırık levha parçaları gözlemlenmiştir.



**ÇUKURÖREN MAHALLESİ YUKARI MAHALLE NEKROPOL ALANI**

<b>GRUBU</b>	Arkeolojik Sit Alanı	<b>TÜRÜ</b>	Nekropol
<b>ENVANTER NO</b>		<b>MÜLKİYETİ</b>	
<b>TESCİL TARİHİ</b>	25.07.2017	<b>HARİTA NO</b>	
<b>TESCİL KARARI</b>	5427	<b>PAFTA</b>	
<b>KORUMA GURUBU</b>	I.Derece Arkeolojik Sit Alanı	<b>ADA</b>	101-113
<b>ORİJİNAL KUL.</b>		<b>PARSEL</b>	37,47,48,49,50,52,57,58,60,61,62,24,28,51,59
<b>ŞİMDİKİ KUL.</b>		<b>DÖNEMİ</b>	
<b>ADRESİ</b>	Mihalıççık İlçesi, Çukurören Mahallesi		

**GENEL TANIM:**


Çukurören Köyünün yaklaşık 750m. Batısında, Çukurören Köyü Yukarı mahallesinin yaklaşık 300 m. kuzey-kuzeydoğusunda iki mahalleyi birbirine bağlayan yolun kuzey bitişiğinde GSM Baz istasyonunun bulunduğu mevkide yer almaktadır. Köy içinde yapılan incelemelerde üzerlerinde herhangi bir bezeme ve yazıt bulunmayan mermer bloklara rastlanılmıştır. Alanda yapılan yüzey incelemesinde ise alanın buğday tarlaları olarak kullanıldığı görülmüş buğday ekininin alanı tamamen kaplaması nedenleri ile taşınmazda detaylı inceleme yapılamamıştır. Baz istasyonun hemen yanında bulunan hafriyat toprağında yapılan incelemede pişmiş toprak mezar tuğlaları ve pithos parçaları ile üzerinde herhangi bir yazıt ve işleme bulunmayan kalker mimari eleman görülmüştür. Buğday ile kaplı olan taşınmazda görülen açıklık alanlar incelenmiş ve bu alanlarda da değişik tip ve formlara ait seramik parçaları tespit edilmiştir.



DARBOĞAZ MEVKİİ NEKROPOL ALANI			
<b>GRUBU</b>	Arkeolojik Sit Alanı	<b>TÜRÜ</b>	Nekropol
<b>ENVANTER NO</b>		<b>MÜLKİYETİ</b>	
<b>TESCİL TARİHİ</b>	14.2.1981,20.04.2016, 05.09.2016,	<b>HARİTA NO</b>	
<b>TESCİL KARARI</b>	2758, 4125, 4037, 4391	<b>PAFTA</b>	
<b>KORUMA GURUBU</b>	I.Derece Arkeolojik Sit Alanı	<b>ADA</b>	108
<b>ORJİNAL KUL.</b>		<b>PARSEL</b>	545-1
<b>ŞİMDİKİ KUL.</b>		<b>DÖNEMİ</b>	
<b>ADRESİ</b>	Mihalıççık İlçesi, Süleler ve Yeşilyurt Mahallesi		

**GENEL TANIM:**

Çardak Arkeolojik Alanı, Çardak Mahallesi'nin yaklaşık 500m. güney batısındadır. Köy yerleşiminden yaklaşık 1 m. yükseklikte tarımsal faaliyetlerin devam ettiği alanda Roma dönemine tarihlenen birçok mimari yapı parçası tespit edilmiştir. Büyük kesme taşlardan oluşturulmuş duvar ile üst yapıya ait kemer parçasının önemli bir yapıya ait olabileceği kanaatine varılmıştır. Köyde yapılan mülakatta mevkiinin kilise mevkii olarak tanımlandığı belirtilmiştir. Köy içindeki yapılarda çeşitli mimari parçaların devşirme malzeme olarak kullanıldığı görülmüştür.



DELİKKAYA KAYA MEZARLARI			
<b>GRUBU</b>	Arkeolojik Sit Alanı	<b>TÜRÜ</b>	Mezar
<b>ENVANTER NO</b>		<b>MÜLKİYETİ</b>	
<b>TESCİL TARİHİ</b>	25.07.2008	<b>HARİTA NO</b>	
<b>TESCİL KARARI</b>	2889	<b>PAFTA</b>	
<b>KORUMA GURUBU</b>	I.Derece Arkeolojik Sit Alanı	<b>ADA</b>	
<b>ORİJİNAL KUL.</b>		<b>PARSEL</b>	
<b>ŞİMDİKİ KUL.</b>		<b>DÖNEMİ</b>	
<b>ADRESİ</b>	Mihalıççık İlçesi, Sazak Mahallesi		

**GENEL TANIM:**

Mihalıççık İlçesi, Yunussemre Beldesi-Yazır Çiftlik yolunun 300 m. güneyinde, Bozan Çiftliğinin 550 m., Yazır Çiftliğinin 3 km. güneybatısında, Akkayaların ise 1800 m. güneydoğusunda, yer almaktadır. Kuzeyi düzlük olan kayaların doğu yönü tepelik bir alandır. Düz alan üzerinde yer alan tek kaya bloğu üzerinde ve bu kaya bloğunun yaklaşık 30 m. doğusunda tepe yamacında bulunan kaya blokların kuzeybatıya bakan yüzlerine dışarıdan oval ve yaklaşık dikdörtgen girişleri olan iç kısımda ise semardam çatılı mezarlar kayalara oyulmuştur. Mezarın Roma Dönemine tarihlendirilmiştir.




**DELİKTAŞ ROMA YERLEŞİMİ**

<b>GRUBU</b>	Arkeolojik Sit Alanı	<b>TÜRÜ</b>	Arkeolojik Sit
<b>ENVANTER NO</b>		<b>MÜLKİYETİ</b>	
<b>TESCİL TARİHİ</b>	18.06.2008	<b>HARİTA NO</b>	
<b>TESCİL KARARI</b>	2843	<b>PAFTA</b>	
<b>KORUMA GURUBU</b>	I.Derece	<b>ADA</b>	
<b>ORJİNAL KUL.</b>		<b>PARSEL</b>	746,751,752,753,756,760,743,744,745 747,750,754,755,757,758,759,761,1413
<b>ŞİMDİKİ KUL.</b>		<b>DÖNEMİ</b>	
<b>ADRESİ</b>	Mihalıççık İlçesi, Sazak ve Yunus emre Mahallesi		

**GENEL TANIM:**

Yazır Çiftliği'nin yaklaşık 3km güneybatı yönünde. Bozan Çiftliği'nin 1750 metre güneydoğu yönünde, Porsuk Nehri'nin 2300 m güney yönünde 951 cm yüksekliğinde Deliktaş Tepesi Mevkiinde yer almaktadır. Etrafı kayalık tepenin güneydoğu kısmında bulunan ve tescil fişinde bahsi geçen mezar alanında bol miktarda pişmiş toprak mezar tuğlası ve levhası, Helenistik ve Roma dönemlerine tarihlenen seramik parçalan ile kemik parçalarının bulunduğu görülmüştür. Mezar alanından kuzeye doğru devam edildiğinde tepenin ismini de aldığı kayaya oyularak oluşturulmuş, yaklaşık 2,80 metre genişliğe sahip her biri 35 cm genişlik ve 18 cm yüksekliğe sahip basamaklarla bir kaya mekanı ile iki adet galeri bulunduğu bir yere inilmektedir. Basamakların hemen karşısında yer alan kaya mekânının içerisinde herhangi bir mimari unsur görülebilmiştir. Bu mekânın yanında ban yönünde basamaklarla aşağı doğru inen iki koridorlu bir galeri bulunmaktadır. İki koridorun arasında belli mesafelerle açılmış geçişler bulunmaktadır. Koridorlardaki basamakların aşınması ve alı kısımlara doğru toprak dolgusunun yüksekliği azaltılması nedenleriyle galeri içerisinde inişi kısıtlamıştır. Roma Dönemine tarihlenen seramik parçalarının bulunduğu dehlizin, büyük olasılıkla sarnıç olarak kullanıldığı düşünülse de. askeri, dini, sığınma ya da geçit amacı ile kullanılmış olma ihtimalleri de göz önünde bulundurulmalıdır. Tepenin batıya bakan tarafının merkeze yakın kısmında, kayaya oyulmuş bir rampa üzerinde yüksekliğini kaybetmiş basamak izleri seçilebilmektedir. Basamaklı alanın hemen bitişiğinde 40-50 em çapında kayaya oyulmuş dikme çukuru bulunmaktadır. Bu bölümde kayalık arasında boşluk bulunması, buranın bir giriş olmak kullanılmış olabileceğini düşündürmektedir. MÖ 1. binyıl. Roma ve Bizans dönemlerine tarihlene bilecek seramik parçalarının yayılım gösterdiği ve kale yerleşimi olarak kullanıldığı düşünülen tepenin, batıya bakan yüzeyi üzerinde kayaya oyulmuş mekânların da bulunduğu görülmüş ancak bu mekânlara ulaşım sağlanamamış, işlevleri hakkında fikir edinilememiştir.



DİNEK BELDESİ CUMA CAMİİ			
<b>GRUBU</b>	I.GRUP	<b>TÜRÜ</b>	Dinsel Yapılar/Camii
<b>ENVANTER NO</b>		<b>MÜLKİYETİ</b>	
<b>TESCİL TARİHİ</b>	06.05.2004	<b>HARİTA NO</b>	
<b>TESCİL KARARI</b>	2761	<b>PAFTA</b>	
<b>KORUMA GURUBU</b>	I.GRUP	<b>ADA</b>	2658
<b>ORİJİNAL KUL.</b>	Cami	<b>PARSEL</b>	10
<b>ŞİMDİKİ KUL.</b>		<b>DÖNEMİ</b>	
<b>ADRESİ</b>	Mihalıççık İlçesi, Dinek Mahallesi		

**GENEL TANIM:**

Dinek Beldesi Cuma Camii, dağınık olan Belde yerleşiminin içinden akan Dinek Deresinin yakınında, İlköğretim Okulu bitişindedir. Dikdörtgen planlı olan cami yığma teknikle yapılmıştır. Minaresi çift şerefeli olup, tuğla örgülüdür. Külâh çinko kaplıdır. Korkulukları demir doğramadır. Minarenin yakın dönemde yapıldığı anlaşılmaktadır. Caminin yola bakan üç cephesi üzerinde saçak altlarına yakın dikdörtgen şekilli aydınlatma pencereleri, bunların altında yola bakan tarafta iki adet dikdörtgen şekilli daha büyük pencere, aynı şekilde minare tarafındaki cephede bir adet, diğer cephede dört adet pencere daha bulunmaktadır. Camiye giriş arka cepheden, zemin kattan sağlanmakta olup, bu cephe iki kat şeklindedir. Bu bölümde çatı ahşap direkler üzerine oturmaktadır. Alt ve üst katta altışar ahşap direk bulunmaktadır. Alt katta cami iç mekanına giriş bulunmakta, üst katta ise cami odası bulunmaktadır. Cami iç mekanında kalem işi yazılar ve süslemeler bulunmaktadır. Alt kâiâf girişin sağındaki bir levhada; Dinek Köyü Cuma Camii, yapılış tarihi: 856 yazısı okunmaktadır.



EĞRİCEÖZ PINARI HÖYÜK			
<b>GRUBU</b>	I.Derece Arkeolojik Sit Alanı	<b>TÜRÜ</b>	Höyük
<b>ENVANTER NO</b>		<b>MÜLKİYETİ</b>	
<b>TESCİL TARİHİ</b>	15.7.1992 29.07.2015	<b>HARİTA NO</b>	
<b>TESCİL KARARI</b>	1384, 3388	<b>PAFTA</b>	
<b>KORUMA GURUBU</b>	I.Derece Arkeolojik Sit Alanı	<b>ADA</b>	142
<b>ORİJİNAL KUL.</b>	Höyük	<b>PARSEL</b>	64
<b>ŞİMDİKİ KUL.</b>		<b>DÖNEMİ</b>	
<b>ADRESİ</b>	Mihalıççık İlçesi, Ahırözü Mahallesi		

**GENEL TANIM:**

Eskişehir İli, Mihalıççık İlçesi, Ahır özü Köyü' nün yaklaşık 5 km. güneyinde bulunan Eğriceöz Mevkii'nde, Eğriceöz Pınarının yaklaşık 250 m. güneyinde, Eğriceöz Deresi ile Dut Deresi arasında bulunan dar, uzun yüksekçe kayalık bir platformun ortasında yer almaktadır. Höyük yaklaşık 50 m. çapında ve 5 m. yüksekliğindedir. İlk ve Orta. Tunç Çağlara tarihlenen eserler yapılan kaçak kazılarda açığa çıkmıştır. Höyüğün üzerinde 2 m. çapında 4 m. derinliği ayrıca güney eteğinde 1.5 x 120m. ölçülerinde 75 cm-derinliğinde 2 adet kaçak kazı çukuru bulunmaktadır.




ESKİ BELEN KÖYÜ MEZARLIĞI			
<b>GRUBU</b>	Mezarlıklar	<b>TÜRÜ</b>	Mezar
<b>ENVANTER NO</b>		<b>MÜLKİYETİ</b>	
<b>TESCİL TARİHİ</b>	6.9.1995 14.01,2016	<b>HARİTA NO</b>	
<b>TESCİL KARARI</b>	2343, 3755	<b>PAFTA</b>	
<b>KORUMA GURUBU</b>	II.GRUP	<b>ADA</b>	THA
<b>ORİJİNAL KUL.</b>		<b>PARSEL</b>	THA
<b>ŞİMDİKİ KUL.</b>		<b>DÖNEMİ</b>	
<b>ADRESİ</b>	Mihalıççık İlçesi, Belen Mahallesi		
<b>GENEL TANIM:</b>			
<p>Köy merkezi dışında yer alan mezarlık, oldukça bakımsız durumda olmakla birlikte günümüzde kullanılmaktadır. Sınırlandırılmış bir alanı yoktur. Düz kayrak taşlarından yapılmış balbal tipi mezar taşları yer almaktadır. Mezarlık yüzeyinde türbe veya anıt mezar görülmemiştir.</p>			
			

ESKİBRİMYAYLA MEVKİİ			
<b>GRUBU</b>	Arkeolojik Sit Alanı	<b>TÜRÜ</b>	Arkeolojik Sit
<b>ENVANTER NO</b>		<b>MÜLKİYETİ</b>	
<b>TESCİL TARİHİ</b>	26.10.2020 17.02.2021	<b>HARİTA NO</b>	
<b>TESCİL KARARI</b>	9009, 9353	<b>PAFTA</b>	
<b>KORUMA GURUBU</b>	I.Derece Arkeolojik Sit Alanı	<b>ADA</b>	
<b>ORJİNAL KUL.</b>		<b>PARSEL</b>	
<b>ŞİMDİKİ KUL.</b>		<b>DÖNEMİ</b>	
<b>ADRESİ</b>	Mihalıççık İlçesi, Saray Mahallesi		

**GENEL TANIM:**

Mihalıççık İlçesi, Sarayköy'ün 3,5 km. güneybatısında, Ahırköy'ün 2 km. kuzeydoğusunda tarla vasıflı alanda yer almaktadır. Mavru Deresinin oluşturduğu derin vadinin doğu yönündeki kuzeybatı-güneydoğu yönünde eğimli arazide yer alan ve geniş bir yayılım gösteren yerleşimde yapılan incelemede özellikle vadiye yakın yamaçta çok sayıda Tunç Dönemine ait seramik parçası ve birkaç parça bazalt ezgi taşına rastlanılmıştır. Yamacın hemen doğusunda bölgede diğer antik yerleşimlerde de gördüğümüz (Büyükören, Küçükören, Sivri Bizans yerleşimi ...gibi) orta büyüklükteki lokal taşlar kullanılarak yapılmış ve dikdörtgen plan veren yapı kalıntılarına ve olasılıkla antik dönemde de kullanıldığı düşünülen bir su kuyusuna rastlanılmıştır. Kuyunun doğusunda tepelik kısımda da yamaçta olduğu gibi lokal taşlar kullanılarak birbirine paralel yapılmış mimari kalıntılara rastlanılmış ve çok sayıda taş öbeği görülmektedir. Alanın tarla vasıflı kuzey, kuzey-doğu kısmında yüzeyde Roma Dönemine ait pithos ve günlük kullanıma ait seramik parçaları ve Doğu Roma Dönemine ait seramik parçalarına rastlanılmıştır.



**GAVURUNAĞIL ROMA KAYA MEZARLARI VE YÖRÜK MEZARLIĞI**

<b>GRUBU</b>	Arkeolojik Sit Alanı	<b>TÜRÜ</b>	Mezar
<b>ENVANTER NO</b>		<b>MÜLKİYETİ</b>	
<b>TESCİL TARİHİ</b>	18.06.2008	<b>HARİTA NO</b>	
<b>TESCİL KARARI</b>	2839	<b>PAFTA</b>	
<b>KORUMA GURUBU</b>	I.Derece Arkeolojik Sit Alanı	<b>ADA</b>	
<b>ORJİNAL KUL.</b>		<b>PARSEL</b>	
<b>ŞİMDİKİ KUL.</b>		<b>DÖNEMİ</b>	
<b>ADRESİ</b>	Mihalıççık İlçesi, Gavurunağıl Sırtları, Dumluca Mev.		

**GENEL TANIM:**


Mihalıççık İlçesi, Gavurunağıl Sırttan, Dumluca Mevkiinde, Yunus Emre Beldesinin yaklaşık 9 km. batısında yer almaktadır. Girişi batı yönüne bakan mezarın kapısı defineciler tarafından açığa çıkarılan kısım itibariyle 60 cm. Yüksekliğinde, 50 cm. genişliğindedir. Mezar odasının uzunluğu 2.40 cm. genişliği ise 1.50 cm'dir. Odanın sağ duvarında yine ana kayaya oyulmuş oval biçimli, 1.30 cm. uzunluğunda, 70 cm. genişliğinde niş görülmüştür. Mezar odası içinde defineciler tarafından yoğun tahribat yapılmıştır. Kaçak Kazı yapı lan Roma Dönemi Kaya Mezarının hemen üstünde tarla yolunun solunda kalan Yörük Mezarlığı olarak adlandırdığımız alanda da kaçak kazı çukurları tespit edilmiştir.



GAZLAMBAÇ BURNU ARKEOLOJİK ALANI			
<b>GRUBU</b>	III.Derece Arkeolojik Sit Alanı	<b>TÜRÜ</b>	Arkeolojik Alan
<b>ENVANTER NO</b>		<b>MÜLKİYETİ</b>	
<b>TESCİL TARİHİ</b>	13.06.2017	<b>HARİTA NO</b>	
<b>TESCİL KARARI</b>	5276	<b>PAFTA</b>	
<b>KORUMA GURUBU</b>	III.Derece Arkeolojik Sit Alanı	<b>ADA</b>	THA
<b>ORJİNAL KUL.</b>	Arkeolojik Alan	<b>PARSEL</b>	THA
<b>ŞİMDİKİ KUL.</b>		<b>DÖNEMİ</b>	
<b>ADRESİ</b>	Mihalıççık İlçesi, Aydınlar Mahallesi		

**GENEL TANIM:**

Mihalıççık İlçesi, Aydınlar Mahallesi'nin yaklaşık 1.1 km batısında yer alan kayalık alanın önünde yaklaşık 80 m genişliğinde yayvan bir şişiklik olduğu görülmüş olup bu alanın üzerinde ve çevresinde bol miktarda mezar tuğlasının yanı sıra az miktarda seramik parçalarının bulunduğu bir nekropol alanıdır.

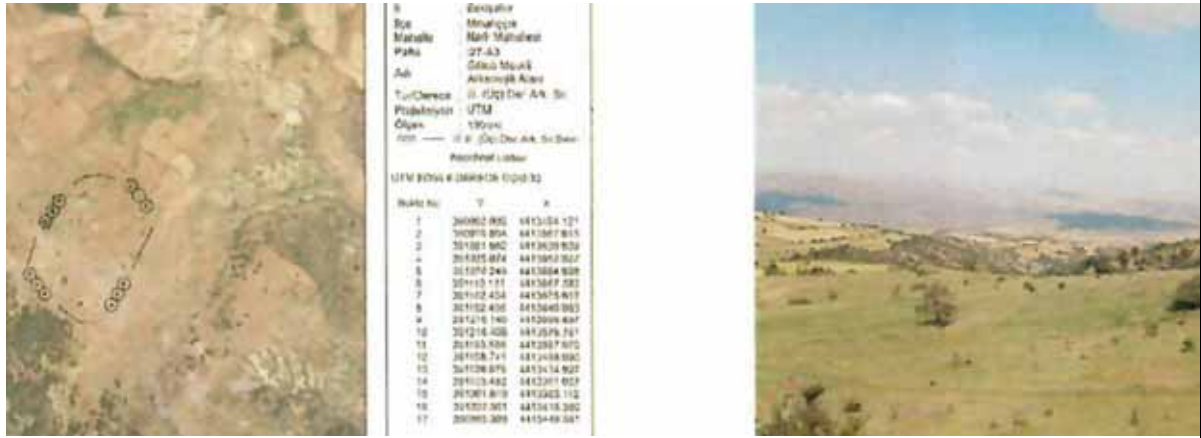



**GÖLCÜK MEVKİİ ARKEOLOJİK ALANI**

<b>GRUBU</b>	III.Derece Arkeolojik Sit Alanı	<b>TÜRÜ</b>	Arkeolojik Yerleşim Alanı
<b>ENVANTER NO</b>		<b>MÜLKİYETİ</b>	
<b>TESCİL TARİHİ</b>	25.08.2022	<b>HARİTA NO</b>	
<b>TESCİL KARARI</b>	10918	<b>PAFTA</b>	
<b>KORUMA GURUBU</b>	III.Derece Arkeolojik Sit Alanı	<b>ADA</b>	
<b>ORJİNAL KUL.</b>		<b>PARSEL</b>	
<b>ŞİMDİKİ KUL.</b>		<b>DÖNEMİ</b>	
<b>ADRESİ</b>	Mihalççık İlçesi, Narlı Mahallesi		

**GENEL TANIM:**

Narlı Mahallesinin 2,2 km. güneybatısında, doğu-batı yönünde eğim gösteren yamaçlık ve mera vasıflı Gölcük mevkilide yer almaktadır. Alanda yapılan incelemede; yüzeyde az sayıda Doğu Roma Dönemine ait günlük kullanım seramik ve levha parçası iki adet iri blok ve yapılar? Ait olduğu düşünülen taş öbekleri görülmüştür.

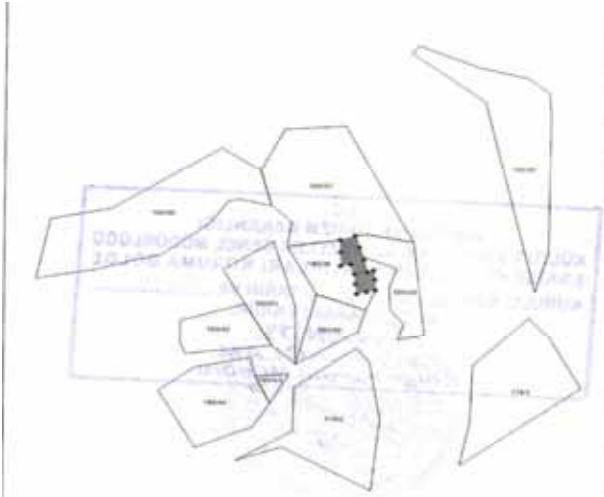


GÜCE MAHALLESİ YÖRÜK MEZARLIĞI			
<b>GRUBU</b>	II.GRUP	<b>TÜRÜ</b>	Mezarlık
<b>ENVANTER NO</b>		<b>MÜLKİYETİ</b>	
<b>TESCİL TARİHİ</b>	12.06.2020	<b>HARİTA NO</b>	
<b>TESCİL KARARI</b>	8586	<b>PAFTA</b>	
<b>KORUMA GURUBU</b>	II.GRUP	<b>ADA</b>	115
<b>ORJİNAL KUL.</b>	Mezarlık	<b>PARSEL</b>	166
<b>ŞİMDİKİ KUL.</b>		<b>DÖNEMİ</b>	
<b>ADRESİ</b>	Mihalıççık İlçesi, Güce Mahallesi		
<b>GENEL TANIM:</b>			
<p>Mezar taşları genel olarak yöresel özellik göstermekte, çoğunlukla özensiz bir şekilde yöreye özgü taşların düşey olarak toprağa dikilmesiyle oluşturulmuştur. Şahideler genellikle dikdörtgen prizma formu ancak uzunlukları farklıdır. Bazıları çok kısa, bazıları ise uzundur. Mezar taşlarında belirgin bir bezeme unsuru gözlenmemiştir.</p>			
			

GÜRLEYİK KAKLIK TEPESİ DEĞİRMENİ			
GRUBU	Kültürel Yapılar	TÜRÜ	Değirmen
ENVANTER NO		MÜLKİYETİ	
TESCİL TARİHİ	26.06.2019	HARİTA NO	
TESCİL KARARI	7651	PAFTA	
KORUMA GURUBU	I.GRUP	ADA	180
ORJİNAL KUL.		PARSEL	39
ŞİMDİKİ KUL.		DÖNEMİ	
ADRESİ	Mihalıççık İlçesi, Gürleyik Köyü		

**GENEL TANIM:**

Söz konusu ünitesi Gürleyik Mahallesi, 180 ada, 39 parselde kayıtlı değirmenin üç tarafı kapalı, ön tarafı açık kısımda yer almaktadır. Söz konusu değirmen ünitesi, görünen kısmında tahıl sepeti(teknesi), bu sepeti taşıyan iskelet (kasnak), un haznesi, değirmen taşı, çakıldak, tahıl doldurma platformu vb elemanlarının yer alması; alt kısmında çarkının bulunması; ayrıca su yolu ve kemerinin de bulunması nedeniyle klasik su değirmeni tipindedir. Bahsi geçen değirmen ünitesi çalışır durumda olup, tarihi değeri ve özgünlüğünü korumaktadır.



GÜRLEYİK KÖYÜ HAMAMI			
GRUBU	Kültürel Yapılar	TÜRÜ	hamam
ENVANTER NO		MÜLKİYETİ	
TESCİL TARİHİ	26.5.2010	HARİTA NO	
TESCİL KARARI	4234	PAFTA	126b02b
KORUMA GURUBU	I.GRUP	ADA	121
ORJİNAL KUL.		PARSEL	14
ŞİMDİKİ KUL.		DÖNEMİ	
ADRESİ	Mihalıççık İlçesi, Gürleyik Köyü		

**GENEL TANIM:**

Hamamın inşa tarihi kesin olarak bilinmemekle beraber, yöre halkının ifadesine göre; Mihalıççık İlçesinin kurucusu Hacı Ömer Ağa'nın oğlu Hacı Halit Ağa tarafından, 1817 yılında inşa edilen Halit Ağa Konağı ile birlikte inşa ettirilmiştir. Köy merkezinde, köye hakim bir tepe üzerinde, kerpiçten inşa edilmiş bir mescit ve Hacı Halit Ağa Konağı'nın batısında yer almaktadır. Kaba moloz taştan inşa edilmiş küçük boyutlu bir hamamdır. Kareye yakın dikdörtgen planlı yapı, iki kısımdan oluşmaktadır. Yapının doğu cephesinde yer alan kapıyla soyunmalık bölümüne girilmektedir. Soyunmalık bölümü doğu-batı doğrultusunda dikdörtgen planlıdır, beşik tonozla örtülüdür. Bu bölümün güney duvarı üzerinde yer alan sivri kemerli kapı açıklığı ile sıcaklığa geçilmektedir. Kare planlı bu mekanın üzeri sivri kemerli tromp geçişli kubbe ile örtülüdür. Kubbenin ortasında ışıklık yer almaktadır. Sıcaklıkta doğu, batı ve güney duvarların eksenlerinde birer adet olmak üzere toplam üç adet kuma bulunmaktadır. Söz konusu kumalar taştandır. Bu mekanın kuzey duvarı ekseninin batısında dikdörtgen biçimli, beşik kemerli bir niş yer almaktadır. Güney duvarı ekseninde ise kuzey duvardakinden daha küçük boyutlu ve yine dikdörtgen biçimli ve beşik kemerli bir niş bulunmaktadır. Hamamın doğu cephe ekseninin güneyinde külhan bölümüne girilen beşik kemerli bir kapı açıklığı yer almaktadır. Külhan kapısının kemeri bir sıra tuğla bordürle çevrilidir.



GÜRLEYİK MESCİDİ			
<b>GRUBU</b>	Dinsel Yapılar	<b>TÜRÜ</b>	Mescit
<b>ENVANTER NO</b>		<b>MÜLKİYETİ</b>	
<b>TESCİL TARİHİ</b>	26.5.2010	<b>HARİTA NO</b>	
<b>TESCİL KARARI</b>	4235	<b>PAFTA</b>	26-b-02-b-2-d
<b>KORUMA GURUBU</b>	I.GRUP	<b>ADA</b>	116
<b>ORİJİNAL KUL.</b>		<b>PARSEL</b>	2
<b>ŞİMDİKİ KUL.</b>		<b>DÖNEMİ</b>	
<b>ADRESİ</b>	Mihalıççık İlçesi, Gürleyik köyü,Paşasehitler Mev.		

**GENEL TANIM:**


Köy merkezinde, Hacı Halit Ağa Konağı adıyla bilinen konağın güneyinde inşa edilmiş olan mescidin, kuzeybatısında konut olarak kullanılmakta olan tek katlı bir yapı bulunmaktadır. Mescidin inşa tarihi bilinmemekle birlikte, harime giriş kapısının üzerinde tam olarak okunamayan bir tarih ile mihrap nişinin üst kısmındaki birim üzerinde 1288 H. Kerpiçten inşa edilmiştir. Marsilya kiremit kaplı kırma çatı ile örtülü yapı, ahşap tavan ve ahşap saçaklıdır. Kuzey-güney doğrultusunda dikdörtgen planlı mescid, doğu cephede birbirine eş aralıkta üç adet pencere ile aydınlanmaktadır. Kuzey, güney ve batı cepheleri sağırdır. Pencereleer içten ve dıştan dikdörtgen kesitlidir; köy halkınca yakın zamanda yenilediği ifade edilen pencere doğramaları ahşaptandır. Söz konusu pencerelerin denizlikleri ve parmaklıkları ahşaptandır. Mescidin kuzeybatı köşesinde yer alan sac kaplı minare köy halkının ifadesine göre 1995 yılından sonra inşa edilmiştir. Mescidin girişi kuzey cephesine sonradan ilave edilmiş olan giriş mekanındandır. Söz konusu mekanın doğusunda bir oda bulunmaktadır. Giriş mekanının eksenindeki ahşap kapı ile harime geçilmektedir. Sunta döşemeli harimin üzeri ahşap çatalı tavan ile örtülüdür. Harimin güney duvarı ekseninde yer alan yarım daire nişli mihrap nişinin iç kısmı perde motifi ile, çerçevesi ise geometrik motiflerle bezelidir. Harim duvarları dört yönde kalemişi süslemelerle bezelidir.



GÜRLEYİK MAHALLESİ AŞAĞI CAMİ			
GRUBU	Dinsel Yapılar	TÜRÜ	Camii
ENVANTER NO		MÜLKİYETİ	
TESCİL TARİHİ	5.08.2022 20.10.2022	HARİTA NO	
TESCİL KARARI	11091, 10916	PAFTA	
KORUMA GURUBU	II.GRUP	ADA	144
ORİJİNAL KUL.		PARSEL	56
ŞİMDİKİ KUL.		DÖNEMİ	
ADRESİ	Mihalıççık İlçesi, Gürleyik Mahallesi		

**GENEL TANIM:**

Eskişehir ili, Mihalıççık ilçesi, Gürleyik Mahallesi, 144 ada, 56 parselde yer alan, mülkiyeti Maliye Hazinesine ait Aşağı Caminin beratında ibadete açılış tarihi olarak 1917 tarihi yazmaktadır. Uzunlamasına dikdörtgen planlı, tek şerefeli taş minaresi olan, ahşap bindirme tavanlı caminin girişinin solundan merdivenle çıkılan bir odası bulunmaktadır. Caminin beden duvarlarının moloz taş ve kerpiç olduğu düşünülmekte ancak sonradan beton sıva ile sıvandığı anlaşılmaktadır. Oldukça geniş bir saçağı bulunan caminin çatısı 4 yöne eğimli kırma çatılıdır. Caminin sadece giriş cephesini çevreleyen bir avlusu bulunmaktadır. Camiye giriş yuvarlak kemerli iki kanatlı ahşap işçilikli bir kapı ile sağlanmaktadır. Kuzey cephede 3 bursa kemerini birbirine bağlayan 4 ahşap destekle taşman ahşap korkulukta kadınlar mahfili bulunmaktadır. Bursa kemerlerinin bağlantı noktasındaki ahşap destlerin kemerle buluşma yerleri s profilli konsollar ile desteklenmektedir. Bu kemer düzeni üst kattaki kadınlar mahfilinde de tekrar etmektedir. Ahşap kafesli kadınlar mahfili korkuluğunun harime doğru çıkıntı yapan dairesel formu bir çıkması bulunmaktadır. Karimin ahşap tavam, kademeli olarak iç içe 3 karenin aynı ekseninde döndürülerek oluşturulduğu bindirme tavan tekniğindedir. Tavan göbeğinde yine kare formu bir çerçeve içerisinde geometrik çiçek deseni bulunmaktadır. Harim üç cepheden her cephede 2 adet büyük boyutlu kareye yakın dikdörtgen formu pencere ile aydınlanmaktadır. Mihrap sade ve küçük boyutlu olup, sivri kemerli bir niş içerisinde yerden 30 cm kadar yükseklikte ahşap kaplama yapılmıştır. Karimin duvarlarında yaklaşık 10 yıl önce yapılan kalem işi süslemeler ve ayet yazılan bulunmaktadır. Caminin zemin döşemesi sonradan değiştirilmiştir. Caminin tek şerefeli taş minaresi üzerinde belirtildiği üzere 1991 tarihlidir. Bu tarihten önce ahşap bir minareye sahip olduğu söylenmektedir. Özgün minare yıkıldıktan sonra yeni minare mahalle sakinlerince yaptırılmıştır. 1917 tarihli Gürleyik Mahallesi Aşağı Caminin ahşap bindirme tavam, Bursa Kemerine sahip, ahşap işçilikli kadınlar mahfili ile yöresel özellikler gösteren bir kültür varlığıdır. Bu özellikleriyle birlikte köyün tarihsel belleğinin simgesini oluşturan yapının taşınmaz kültür varlığı niteliği taşıması nedeniyle tescili tarafımızca önerilmektedir.



ÇAMAŞIRHANE

GRUBU	II.GRUP	TÜRÜ	Çamaşırhane
ENVANTER NO		MÜLKİYETİ	
TESCİL TARİHİ	26.06.2019	HARİTA NO	
TESCİL KARARI	7651	PAFTA	
KORUMA GURUBU	II.GRUP	ADA	134
ORJİNAL KUL.		PARSEL	3
ŞİMDİKİ KUL.		DÖNEMİ	
ADRESİ	Mihalıççık İlçesi, Gürleyik Mahallesi		

**GENEL TANIM:**

Eskişehir İli, Mihalıççık İlçesi, Gürleyik Mahallesi, Aşağıkuyu Mevkii 135 ada 1 parselde yer alan ve tarihi ve banisi bilinmeyen çamaşırhane oldukça harap durumdadır. Dikdörtgen planlı, kerpiç ve ahşap malzemeyle inşa edilen yapı çamaşırhane olarak tasarlanmıştır. Dikdörtgen planın kısa kenarında yer alan giriş cephesinde bir adet ahşap söveli ve ahşap kanatlı kapı ile yapıya girilir. Yapı iki yana eğimli kırma çatı olup, çatı marsilya tipi kiremit kaplıdır. İçerden ahşap karkaslı geçmelerle oluşturulan çatı makaslı sistemle yapılmıştır. İçerde tavanı oluşturan ayrıca bir çatı kaplaması bulunmamaktadır. İç mekanda sağda 1 adet dikdörtgen planlı çeşme yalağı bulunmaktadır. Giriş kapısının karşı cephesinde 2 adet, yuvarlak kemerli niş görülmektedir. Bu nişler duvardaki islerden anlaşıldığı üzere ocak olarak kullanılmıştır. Buralarda muhtemelen büyük kazanlarda su kaynatılarak çamaşırlar yıkanmaktaydı. Yapı içinde tekne ve sekiler günümüze ulaşmamıştır. Yapının beden duvarlarında kerpiç malzeme ile birlikte ahşap hatıllar ve moloz taşlarda görülmektedir. Çatı kotundan başlayarak belli bir seviyeye kadar tüm beden duvarlarında boşluklar vardır. Hemen yan cephesine bitişik durumdaki çeşme ise kültür varlığı özelliği göstermemektedir. Tarihi bilinmeyen çamaşırhanenin 20. Yüzyılda inşa edildiği, geç dönem Osmanlı mimarisinin bir eseri olduğu değerlendirilmektedir. Halkın ortak bir kullanım alanı olan çamaşırhaneler, dönemin sosyal ve kültürel yaşantısı hakkında önemli ipuçları vermektedir. Bu çamaşırhane de gerek mimari yapısı, gerek dönemin temizlik anlayışını günümüze taşıması ve köy içindeki konumu ile korunmaya değer bir kültür varlığıdır.



## ÇAMAŞIRHANE

<b>GRUBU</b>	II.GRUP	<b>TÜRÜ</b>	Kültürel Yapılar/Çamaşırhane
<b>ENVANTER NO</b>		<b>MÜLKİYETİ</b>	
<b>TESCİL TARİHİ</b>	26.06.2019	<b>HARİTA NO</b>	
<b>TESCİL KARARI</b>	7651	<b>PAFTA</b>	
<b>KORUMA GURUBU</b>	II.GRUP	<b>ADA</b>	124
<b>ORJİNAL KUL.</b>	Çamaşırhane	<b>PARSEL</b>	19
<b>ŞİMDİKİ KUL.</b>		<b>DÖNEMİ</b>	
<b>ADRESİ</b>	Mihalıççık İlçesi, Gürleyik Mahallesi		

### GENEL TANIM:

Eskişehir İli, Mihalıççık İlçesi, Gürleyik Mahallesi, İmamlar Mevkii 124 ada 19 parselde yer alan tarihi ve banisi bilinmeyen çamaşırhane kırma çatılı, kargir ve dikdörtgen planlıdır. Moloz taş ve ahşap malzemeye inşa edilen yapı çamaşırhane olarak tasarlanmıştır. Dikdörtgen planın kısa kenarında yer alan giriş cephesinde bir adet ahşap söveli ve ahşap kanatlı kapı ile yapıya girilir. Yapı iki yana eğimli kırma çatılı olup, çatı saç malzeme ile kaplıdır. İçerden ahşap karkaslı geçmelerle oluşturulan çatı makaslı sistemle yapılmıştır. İçerde tavam oluşturan ayrıca bir çatı kaplaması bulunmamaktadır. İç mekanda tam ortada devşirme bir sütun parçasından kaidesi bulunan ahşap bir dikme bulunur. Girişin karşı cephesinin sağ köşesinde duvardaki islerden anlaşıldığı üzere kazanların konulduğu bölüm görünmekte ancak ocak nişi bulunmamaktadır. Sol tarafta ise zemin kotunun altında su kanalının geçtiği dikdörtgen planlı bir çukur hazne bulunmaktadır. Bu haznenin üzerine iki adet köprü gibi geçişi sağlayan yürüme alanı yapılmıştır. Köy sakinlerinden edinilen bilgiye göre kanaldan gelen su ile çamaşırlar bu çukur bölümlerde çignenerek ve büyük ahşap sopalarla ezilerek yıkanıyordu. Çamaşırhanenin beden duvarlarında moloz taşların arasına atılan köşelerde dik, cephelerde çapraz, su basman seviyesinde yatay ahşap hatıllar çamaşırhaneye estetik bir görünüm kazandırmıştır. Tarihi bilinmeyen çamaşırhanenin 20. Yüzyılda inşa edildiği, geç dönem Osmanlı mimarisinin bir eseri olduğu değerlendirilmektedir. Halkın ortak bir kullanım alanı olan çamaşırhaneler, dönemin sosyal ve kültürel yaşantısı hakkında önemli ipuçları vermektedir. Bu çamaşırhane de gerek mimari yapısı, gerek dönemin temizlik anlayışını günümüze taşıması ve köy içindeki konumu ile korunmaya değer bir kültür varlığıdır



ÇAMAŞIRHANE

GRUBU	II.GRUP	TÜRÜ	Kültürel Yapılar/ Çamaşırhane
ENVANTER NO		MÜLKİYETİ	
TESCİL TARİHİ	26.06.2019	HARİTA NO	
TESCİL KARARI	7651	PAFTA	
KORUMA GURUBU	II.GRUP	ADA	208
ORJİNAL KUL.		PARSEL	1
ŞİMDİKİ KUL.		DÖNEMİ	
ADRESİ	Mihalıççık İlçesi, Gürleyik Mahallesi İmamlar Mevkii Öteyaka Mevkii		

**GENEL TANIM:**

Eskişehir İli, Mihalıççık İlçesi, Gürleyik Mahallesi, Öte Yaka Mevkii 208 ada 1 parselde yer alan, ne zaman inşa edildiği bilinmeyen çamaşırhane kagir kırma çatılı ve dikdörtgen planlıdır. Moloz taş ve kerpiç ve ahşap malzemeye inşa edilen yapı çamaşırhane olarak tasarlanmıştır. Yol kotunun altında kalan çamaşırhaneye küçük bir patika yoldan inilir. Yola bakan arka cephenin önemli bir bölümü toprak altındadır. Dikdörtgen planın kısa kenarında yer alan giriş cephesinde bir adet ahşap söveli ve ahşap kanatlı kapı ile yapıya girilir. Yapı iki yana eğimli kırma çatı olup, çatı saç malzeme ile kaplıdır. İçerden ahşap karkas geçmelerle oluşturulan çatı makaslı sistemle yapılmıştır, içerde tavanı oluşturan ayrıca bir çatı kaplaması bulunmamaktadır. İç mekanda tam ortada ahşap bir dikme bulunur. Girişin sağ yan cephesinde tüm cephe boyunca uzanan 1 adet dikdörtgen planlı çeşme yalağı bulunmaktadır. Sol cephede ise duvardaki islerden anlaşıldığı üzere kazanların konulduğu bölüm görünmekte ancak ocak nişi bulunmamaktadır. Sağ duvar ve sol duvar arasında 10 cm yüksekliğinde iki paralel seki uzanmaktadır. Tarihi bilinmeyen çamaşırhanenin 20. Yüzyılda inşa edildiği, geç dönem Osmanlı mimarisinin bir eseri olduğu değerlendirilmektedir. Halkın ortak bir kullanım alanı olan çamaşırhaneler, dönemin sosyal ve kültürel yaşantısı hakkında önemli ipuçları vermektedir. Bu çamaşırhane de gerek mimari yapısı, gerek dönemin temizlik anlayışını günümüze taşıması ve köy içindeki konumu ile korunmaya değer bir kültür varlığıdır.



HACI HALİT AĞA CAMİİ			
GRUBU	I.GRUP	TÜRÜ	Dinsel Yapılar /Camii
ENVANTER NO		MÜLKİYETİ	
TESCİL TARİHİ	26.5.2010-4235	HARİTA NO	
TESCİL KARARI	4235	PAFTA	
KORUMA GURUBU	I.GRUP	ADA	116
ORİJİNAL KUL.	Camii	PARSEL	2
ŞİMDİKİ KUL.		DÖNEMİ	
ADRESİ	Mihalıççık İlçesi, Gürleyik Mahallesi		

**GENEL TANIM:**

Gürleyik Köyü Camii giriş kapısı üzerinde ahşap üzerine eski Türkçe İle 1233 H. (1817 M.) tarihi yazılıdır. Cami konağı İnşa ettiren Hacı Halit Ağa tarafından yaptırılmıştır. Yapı aslında mescit olarak inşa edilmiştir. Orijinalinde minber ve minaresi bulunmamaktadır. Caminin kuzey cephesine 2001 yılında ayakkabılık mekânı olarak kullanılan bir mekân İlave edilmiştir. Bu mekândan bir kapı İle harim kısmına girilmektedir. Hatim boyuna dikdörtgen planlı ve üzeri çatalı ahşap tavanla örtülüdür. Harim mekânı doğu cephede yer alan üç adet pencere ile aydınlanmaktadır. Mihrap alçıdandır. Mihrap nişi kemerlidir. Mihrap nişi içerisine perde motifi işlenmiştir. Mihrap nişi içerisine 1288 H. (1871/1872 M.) tarihi İşlenmiştir. Güney, kuzey ve batı cephelerde duvarlarda kalem işi süslemeler İle yer almaktadır. Kalem işi süslemelerin çevresinde baskı tekniği yapılmış süsleme ve rozetler İle duvarların alt kısmına nişçik şeklinde süslemeler İşlenmiştir. Mihrap ve duvarlardaki kalem işi süslemeler 1871/1872 M. yılında yapılmıştır. Duvarlar moloz taş örgülü, içten ve dıştan sıvalıdır. Ahşap çatı dıştan Marsilya tipi kiremit kaplıdır. Minaresi olmadığı halde 2001 yılında gövdesi saç kaplı minare İlave edilmiştir.



HACI HALİT AĞA HAMAMI

GRUBU	I.GRUP	TÜRÜ	Kültürel Yapılar /Hamam
ENVANTER NO		MÜLKİYETİ	
TESCİL TARİHİ	15.01.2008	HARİTA NO	
TESCİL KARARI	2408	PAFTA	
KORUMA GURUBU	I.GRUP	ADA	121
ORJİNAL KUL.	Hamam	PARSEL	14
ŞİMDİKİ KUL.		DÖNEMİ	
ADRESİ	Mihalıççık İlçesi, Gürleyik Mahallesi		

**GENEL TANIM:**

**GENEL TANIM:**

Hamam tek planlıdır. Yapı boyuna uzanmaktadır. Hamamın soyunmalık kısmı bulunmamaktadır. Hamamın günümüzde ılıklik ve sıcaklik kısmı mevcuttur. Ilıklık kısmı doğu-batı yönünde dikdörtgen planı ve üzeri beşik tonozla örtülüdür. Ilıklık kısmının kapısı doğu cephede yer almaktadır. Kuzey duvarında yer alan sivri kemerli niş sonradan taşla örülerek kapatılmıştır. Ilıklık mekânının güney duvarında yer alan sivri kemerli bir kapı ile sıcaklık mekânına girilmektedir. Sıcaklık mekânı kare planlı ve üzeri tromp geçişli kubbe ile örtülüdür. Kubbe dıştan yuvarlak kasnakla çevrilmiştir. Sıcaklığın güney, doğu ve batı duvarlarında birer kuma yer almaktadır. Sıcaklık kısmının döşemesi tamamen tahrir olmuştur. Sıcaklığın güneyinde su deposu İle külhan kısmı yer almaktadır. Külhan doğu-batı yönünde dikdörtgen planlı ve üzeri beşik tonoz örtülüdür. Külhanın kapısı doğu cephede yer almaktadır. Külhanın kuzey duvarında ocak kısmı yer almaktadır. Hamamın duvarları moloz taş ve horasan harçla örülmüştür



HAKİMTEPE FRİG KALE VE YERLEŞİMİ			
GRUBU	Arkeolojik Sit Alanı	TÜRÜ	Arkeolojik Sit
ENVANTER NO		MÜLKİYETİ	
TESCİL TARİHİ	05.06.2013-1501 27.11.2024-13094 24.04.2025-13592	HARİTA NO	
TESCİL KARARI	1501-13094-13592	PAFTA	
KORUMA GURUBU	I. ve II. Derece Arkeolojik Sit Alanı	ADA	
ORJİNAL KUL.		PARSEL	452-418-419-1244- 1245-420-421-1246- 456-457
ŞİMDİKİ KUL.		DÖNEMİ	
ADRESİ	Mihalıççık İlçesi, Dümrek Mahallesi		

**GENEL TANIM:**

Mihalıççık İlçesi Dümrek Köyünü doğusunda Büyükkale tepesi ve Kalebaşı Tepesi olarak adlandırılan alanda yüksekçe bir plato üzerinde yer almaktadır. Kalebaşı Tepesi olarak adlandırılan alan üzerinde tepenin topografyasına uygun bir şekilde yarım daire biçiminde uzanan alt kısımları koruna gelmiş sur duvarları ile orta kesimlerde kaçak kazılar sonucu açığa çıkarılmış, tuğla kullanılarak inşaa edilmiş yapı duvarlarına rastlanmıştır. Çeşitli tip ve formlara ait Frig-roma-Bizans dönemlerine tarihlendirilen seramik parçaları görülmüştür. Tepenin batı kesimlerinde düz alan üzerinde yoğunlukla frig dönemine tarihlendirilen seramik parçaları ile beş basamak ile çıkılan frig idollü kaya altarı görülmüştür. Dümrek köyünün batısında tarla olarak kullanılan arazide ise bir adet tümülüs tespit edilmiştir. Tümülüs üzerinde yaklaşık 3mx3m ölçülerinde 15m derinliğinde kaçak kazı çukuru görülmüştür.



**HOCAZADE KONAĞI**

<b>GRUBU</b>	II.GRUP	<b>TÜRÜ</b>	Sivil Mimarlık Örneği /Konut
<b>ENVANTER NO</b>		<b>MÜLKİYETİ</b>	
<b>TESCİL TARİHİ</b>	21.10.2016	<b>HARİTA NO</b>	
<b>TESCİL KARARI</b>	4520	<b>PAFTA</b>	
<b>KORUMA GURUBU</b>	II.GRUP	<b>ADA</b>	
<b>ORJİNAL KUL.</b>		<b>PARSEL</b>	149
<b>ŞİMDİKİ KUL.</b>		<b>DÖNEMİ</b>	
<b>ADRESİ</b>	Mihalıççık İlçesi, Yunus Emre Mahallesi		

**GENEL TANIM:**

Zemin + 1 (Bir)+ cihannümalı yapı, kırma çatılı olup, iç sofalı plan tipine girmektedir. Yapı şu anda terk edilmiş durumda olup, İstasyonun karşı yolunda yer almaktadır. Yapının yola bakan cephesinde zemin katta, iki kanatlı ahşap kapı, kapının sağ kısmında kare formlu bir pencere yer almaktadır. Bu cephenin birinci katında balkon bulunmakta olup, balkon cepheyi hareketlendirmekle birlikte alınlık kısmında yer alan dalga motifi ile oluşturulmuş bezeme ve taşıyıcılarda yer alan ters Rumiler, küpeşteler ve korkuluklarda ahşap dekoratif süslemelere sahiptir. Balkon kapısının sağında ve solunda birer adet pencere ve kapının üst bölümünde yer alan kare formlu pencere ile yapının iç cephesi aydınlatılmıştır. Balkonun sağında ve solunda dikdörtgen formunda ikişer adet pencere yer almakta olup, pencere sövelerinde de yer alan dekoratif bezemelerde cepheyi hareketlendirmiştir. Balkonun alt kısımlarında destekleyici öge olarak bezemesiz payandalar kullanılmıştır. Cihannüma kısmı üçgen alınlıkla taçlandırılmış olup, "S" kıvrımı ile oluşturulan dalga motifi ve taşıyıcılarda yer alan ters Rumiler bu katta da yinelenmiştir. Alınlık kısmında ise ahşap çıtalarının birbirine geçmesiyle baklava dilimi motif oluşturulmuş iç kısımları boş bırakılmıştır. Üçgen alınlığın saçak kısımlarında stilize lotus motifi ile taçlandırılmış, saçakların düşey kısmında ise ters stilize lotus motifi ile kompozisyon tamamlanmıştır. Balkonda yer alan pencereler ve kapıların sövelerinin alınlık kısımları da stilize çiçek motifleri ile taçlandırılmıştır. Ayrıca balkonların örtü sisteminde de düz çıtalı tavandır. Bu cephede yer alan pencereler giyotin penceredir. Yapının güney cephesinde tek kanatlı ahşap giriş kapısı bulunmakta olup, mutfak, ocak depo olarak kullanılan mekânlar yer almaktadır. Yapının birinci katında ise ortada sofa ve sofanın etrafında mekânlar yer almaktadır. Sofanın örtü sistemi yalın çıtalarla süslenen düz tavandır. Bu türde yapılan tavanlarda daha sonra yüzey çeşitli süsleme teknikleriyle bezenmektedir. Tavanın orta kısmında dairesel bir madalyon içerisinde bitkisel bezemeler kullanılmış olup, kenar kısımlarında yer alan çerçevelerde ise zikzak motifi yer almaktadır. Ayrıca sofanın tavan döşemesinde köşelere bitkisel motifli ahşap parçalar çakılmıştır. Balkonun kısmında yer alan pencereler giyotin, diğer kısımlarda yer alan pencereler ise iç cepheden denizlik kısmı geniş tutulmuş geç dönem örnekler arasında yer alan dikdörtgen formlu pencerelerdir. Yapının yola cephe veren cephesi dışındaki, diğer cephelerinde yer alan pencereler de basık kemerlidir. Yapının oda kapıları tek kanatlı olup, kapıların üzerinde herhangi bir bezeme yer almamaktadır. Odalarda yalın çıtalarla süslenen düz tavan yer almakta olup, sofanın sağında yer alan ilk oda da yüklük yer almakta olup, yüklüğün kapak kısımlarında düz sadedir. Birinci katın sağ kısmında yer alan ikinci mekân ise mutfak, banyo ve wc olarak sonradan düzenlenmiş, mutfak kısmında ocak yer almaktadır. Yapının cihannüma kısmı dikdörtgen formlu tek mekândan oluşmaktadır. Mekânda balkon bölümü ve karşısı sağlı, sollu yerleştirilmiş pencerelerle iç mekândan aydınlık sağlanmıştır. Bu kısımda yer alan yer yer çatlak ve dökülmelerle yapının ahşap karkas arası kerpiç tuğla ile örüldüğünü ve kerpiç malzeme ile sıvandığını görmekteyiz. Ayrıca birinci kat ve cihannüma kısmında iç cephenin beden ve ayırıcı duvarlarında ahşap kuşak yer almaktadır.



İKİZAFER KİLİSE 1. ROMA YERLEŞİM ALANI			
GRUBU	Arkeolojik Sit Alanı	TÜRÜ	Arkeolojik Sit/ Yerleşim
ENVANTER NO		MÜLKİYETİ	
TESCİL TARİHİ	25.07.2008-2888 26.12.2024-13204	HARİTA NO	
TESCİL KARARI	2888-13204	PAFTA	
KORUMA GURUBU	I.Derece Arkeolojik Sit Alanı	ADA	1176-1163
ORİJİNAL KUL.		PARSEL	17-7-9
ŞİMDİKİ KUL.		DÖNEMİ	
ADRESİ	Mihalıççık İlçesi, İkizafer Köyü		

#### GENEL TANIM:

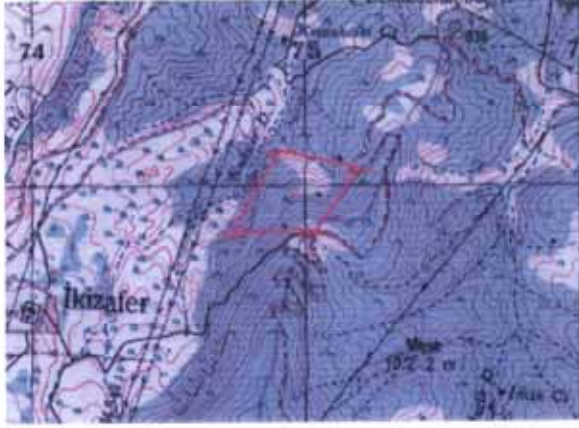
Kilise I olarak adlandırılan yerleşim vadinin batı yamacına bakan kayalar üzerinde kalker kaya kütesine oyularak oluşturulan üç galeri ve kayanın kuzey ucunda mezar olarak farklı kodlarda kayaya oyulan birbirleri arasında geçişleri olan mekanlardan oluşmaktadır. Üç mekandan iki tanesi benzer olup üçüncü mekan farklıdır. Birinci mekan yaklaşık 15 m. uzunluğunda, tavan kısmı tonozlu bir yapı iyi andırarak şekilde oyulmuş olup cephede apsis, apsisin içine de bir niş açılmıştır. Galeri içinde sağ ve sol duvarda yan yana olmak üzere beşer tane niş açılmıştır. Mekan içinde muhtelif yerlerde kaçak kazı çukurları görülmüştür. Kaçakçılar tarafından nişlerde ve apsis içindeki nişte yoğun tahribat yapılmıştır. Ambon levhasının tam ortası kırılmıştır. İkinci mekan birinci mekandan farklı olarak dikdörtgen bir girişe sahiptir. Yaklaşık 1.75 cm. yüksekliğinde, 1.50 cm. genişliğindedir. Girişin kenar kısımları düzleştirilmiştir. Mekanın iç kısmı ilk mekana göre daha detaylı olarak işlenmiştir. Cephede apsis kademeli olarak daralmaktadır. Sağ ve sol duvarda yan yana oyulmuş dört adet nişin konturları kazıma ile belirginleştirilmiştir. Ambon levhasının önündeki sağ ve sol duvar üzerinde karşılıklı açılmış iki adet niş görülmüştür. Ambon levhasının çıktığı noktalarda plaster görünümü ve tavan kısmında silmeler ve kemerler kabartma olarak kayaya işlenmiştir. Girişte sağ tarafta dikdörtgen formu mekan anakayaya oyulmuştur. İkinci mekanın içinde girişte sağ tarafta kayaya oyulmuş bir mekan daha görülmüştür. Mekanın içinde beş adet niş daha görülmüştür. İkizafer Köyü Kilise I kaya yerleşmesinin Roma Döneminde kullanım gördüğü düşünülmektedir.







İKİZAFER KİLİSE 2. ROMA YERLEŞİM ALANI			
<b>GRUBU</b>	Arkeolojik Sit Alanı	<b>TÜRÜ</b>	Arkeolojik Sit
<b>ENVANTER NO</b>		<b>MÜLKİYETİ</b>	Arkeolojik Yerleşim Alanı
<b>TESCİL TARİHİ</b>	25.07.2008-2888 26.12.2024-13209	<b>HARİTA NO</b>	
<b>TESCİL KARARI</b>	2888-13209	<b>PAFTA</b>	
<b>KORUMA GURUBU</b>	I.Derece Arkeolojik Sit Alanı	<b>ADA</b>	1163-1251-1252-1256
<b>ORJİNAL KUL.</b>		<b>PARSEL</b>	5-1-1-1
<b>ŞİMDİKİ KUL.</b>		<b>DÖNEMİ</b>	
<b>ADRESİ</b>	Mihalıççık İlçesi, İkizafer Köyü		

**GENEL TANIM:**

Kilise II kaya yerleşimi, Kilise I 'in 600 m. güneydoğusunda yer almaktadır. Kilise I kaya yerleşmesi gibi vadi içinde yer alan kayalık alanın batı yüzünde dik kaya yüzeyine oyulmuş çok sayıda mekan görülmüştür. Kayaya oyulan mekanlar yüksekte olduğundan dolayı detaylı inceleme Kilise II olarak adlandırılan yerleşimin, Kilise I ile aynı mimari özellikte ve çağdaş olduğu düşünülmektedir. İkizafer Köyü Kilise II kaya yerleşmesinin Roma Döneminde kullanım gördüğü düşünülmektedir.




İNDERESİ ROMA KAYA MEZARLARI			
<b>GRUBU</b>	I.Derece Arkeolojik Sit Alanı	<b>TÜRÜ</b>	Kaya Mezarı
<b>ENVANTER NO</b>		<b>MÜLKİYETİ</b>	
<b>TESCİL TARİHİ</b>	18.06.2008	<b>HARİTA NO</b>	
<b>TESCİL KARARI</b>	2844	<b>PAFTA</b>	
<b>KORUMA GURUBU</b>	I.Derece Arkeolojik Sit Alanı	<b>ADA</b>	
<b>ORJİNAL KUL.</b>		<b>PARSEL</b>	
<b>ŞİMDİKİ KUL.</b>		<b>DÖNEMİ</b>	
<b>ADRESİ</b>	Mihalıççık İlçesi, Bey Mahallesi, Koyunyatağı-İnderesi Mevkii		
<b>GENEL TANIM:</b>			
<p>Beyköy'ün 1700 m. batısında, Koyunyatağı Mevkiinin 750 m. kuzeydoğusunda, inderesinin 125 m. güneyinde dik kalker kayalık alanda yer almaktadır. Kalker kaya bloğunun dik yüzeyinde kayaya oyulmuş yaklaşık dikdörtgen formunda farklı boyutlarda dört adet mezar, üç niş tespit edilmiştir. Üç büyük nişten bir tanesi defneciler tarafından kenarları açılmak suretiyle tahrip edilmiştir. Yamaçta ilk görülen mezar girişin karşısında, sağ ve sol tarafta olmak üzere üç mekandan oluşmaktadır. Mezarların iç yüzeyleri oval olarak oyulmuş olup tabandan 50 cm. yükseklikte çıkıntılar yapılmıştır. Diğer mezarlar tek mekandan oluşmaktadır. İnderesi'nin 1700 m. güneyinde Aktepe Frig Kale, Roma-Bizans yamaç yerleşimi bulunmaktadır. Tespit edilen mezarların en yakınında Aktepe yerleşimi bulunmaktadır. Bu mezarların Aktepe yerleşimi ile ilişkili olabileceği düşünülmektedir.</p>			
   			

KARABAYIR MEVKİİ BİZANS YERLEŞİMİ			
<b>GRUBU</b>	I.Derece Arkeolojik Sit Alanı	<b>TÜRÜ</b>	Yerleşim
<b>ENVANTER NO</b>		<b>MÜLKİYETİ</b>	
<b>TESCİL TARİHİ</b>	25.03.2010-4109 26.12.2024-13203	<b>HARİTA NO</b>	
<b>TESCİL KARARI</b>	4110-13203	<b>PAFTA</b>	
<b>KORUMA GURUBU</b>	I.Derece Arkeolojik Sit Alanı	<b>ADA</b>	103-104
<b>ORJİNAL KUL.</b>		<b>PARSEL</b>	11-101-40
<b>ŞİMDİKİ KUL.</b>		<b>DÖNEMİ</b>	
<b>ADRESİ</b>	Mihalıççık İlçesi, Gürleyik Mahallesi		

**GENEL TANIM:**

Gürleyik Köyü, Aşağı Mahallesi'nin 370 m. kuzeyinde, köyün 900 m. kuzeydoğusunda, Gürleyik Deresi' nin oluşturduğu vadinin 200 m. kuzeyinde, Karabayır Tepesi Mevkii' nde, Devlet Su İşleri' nin tarlalara su götürmek için açtığı su hattında Karabayır Tepesi' nin güney yamaçlarında Bizans Dönemine ait yapı duvarları ve çok sayıda pişmiş toprak levha tespit edilmiştir. Açılan su hattı boyunca yamaçtaki yapı kalıntıları tıraşlanmıştır. Su hattının kuzeyinde tepeye doğru taş yığınları dikkat çekmektedir. Gürleyik Köyü' nün kuş uçuşu 700 m. kuzeydoğusunda, Karabayır Tepesi' nin 250 m. kuzeyinde, Mihalıççık- Nallıhan asfalt yolunun 120 m. doğusunda, Namazların Deresi' nin oluşturduğu derin vadiye Kurtlar Tepesi' nin batı yamacında üç adet kaya mezarı tespit edilmiştir. İlk kaya mezarı, ikinci ve üçüncü mezarın 100 m. kuzeyinde yer almaktadır. İlk mezar tekneli arcosoliumlu olup diğer iki mezar ise üçlü arcosoliumludur. Mezarların üçü de definciler tarafından kazılmıştır. Karabayır Mevkii'nde 2007 yılında kazısı başlanan su hattı projesi henüz tamamlanmamıştır. Yapılan hafriyat ile antik yapılar zarar görmüştür. Alanda bundan sonra fiziki müdahalede bulunulmaması gerekmektedir.




KARACAKAYAPINAR NEKROPOL ALANI			
<b>GRUBU</b>	I. Ve III.Derece Arkeolojik Sit Alanı	<b>TÜRÜ</b>	Nekropol
<b>ENVANTER NO</b>		<b>MÜLKİYETİ</b>	
<b>TESCİL TARİHİ</b>	13.12.2019	<b>HARİTA NO</b>	
<b>TESCİL KARARI</b>	8267	<b>PAFTA</b>	
<b>KORUMA GURUBU</b>	I. Ve III.Derece Arkeolojik Sit Alanı	<b>ADA</b>	
<b>ORJİNAL KUL.</b>		<b>PARSEL</b>	
<b>ŞİMDİKİ KUL.</b>		<b>DÖNEMİ</b>	
<b>ADRESİ</b>	Mihalıççık İlçesi, İkizafer Mahallesi		

#### GENEL TANIM:

Alanda bol miktarda pişmiş toprak mezar kapağı parçası, mezar tuğlası, pithos parçaları ve az miktarda Geç Roma- Erken Bizans dönemine tarihlenen günlük kullanım seramik parçası ile yine az miktarda kemik parçası görülmüştür. Alanda bulunan üç adet kaçak kazı çukuru incelendiğinde kaçak kazı çukurundan çıkan toprak içerisinde ve alanda bol miktar mezar tuğlası ve pişmiş toprak mezar kapağı parçası bulunmuştur. Söz konusu alan I.(Bir) Derece Arkeolojik Sit Alanı olarak tescilli İkizafer Kilisesi, Roma Yerleşim Alanın yaklaşık olarak 480 metre batısında ve I.(Bir) Derece Arkeolojik Sit Alanı olarak tescilli Korucuk Mevkii Nekropolü'nün ise yaklaşık olarak 480 metre güneybatısında yer almaktadır.



KARACAÖREN ARKEOLOJİK YERLEŞİMİ HÖYÜĞÜ VE NEKROPOL ALANI			
<b>GRUBU</b>	I.II. III. Derece Arkeolojik Sit Alanı	<b>TÜRÜ</b>	Arkeolojik Yerleşim Alanı
<b>ENVANTER NO</b>		<b>MÜLKİYETİ</b>	
<b>TESCİL TARİHİ</b>	11.10.2021 28.07.2022	<b>HARİTA NO</b>	
<b>TESCİL KARARI</b>	10038, 10835	<b>PAFTA</b>	
<b>KORUMA GURUBU</b>	I.II. III. Derece Arkeolojik Sit Alanı	<b>ADA</b>	
<b>ORJİNAL KUL.</b>		<b>PARSEL</b>	
<b>ŞİMDİKİ KUL.</b>		<b>DÖNEMİ</b>	
<b>ADRESİ</b>	Mihalççık İlçesi, Kayı Mahallesi		
<b>GENEL TANIM:</b>			
<p>EKVKBK'nun 11.10.2021 tarih ve 10038 sayılı Kararı ile tescilli sit sınırlarının revize edilmesi sonucunda yeniden hazırlanmıştır. Bahsi geçen alan Karacaören Mevkii'nde moloz taşlarla oluşturmuş kare ve dikdörtgen planlı temel izleri, yoğun miktarda seramik ve tuğla parçaları görülmüştür. Sulama kanalının hemen üstünde yer alan kadastro tescilli harici eğimli alanda yine yoğun miktarda tuğla parçaları ile mezar kapağı parçaları görülmüştür. Ayrıca bu alanda kare planlı bir mezar odası tespit edilmiştir. Bununla beraber güney tarafında özellikle tepe kısmı ile güney yamaçlarında İTÇ ve OTÇ ağırlıklı olmak üzere bol miktarda seramik parçasına rastlanmıştır. Ayrıca bu alanın tepelik kısmında bir höyükleşme olduğu gözlenmiştir.</p>			
			

KARAÇAYIR MEVKİİ NEKROPOLÜ VE YERLEŞİMİ			
<b>GRUBU</b>	I.Derece Arkeolojik Sit Alanı	<b>TÜRÜ</b>	Nekropol
<b>ENVANTER NO</b>		<b>MÜLKİYETİ</b>	
<b>TESCİL TARİHİ</b>	13.09.2017	<b>HARİTA NO</b>	
<b>TESCİL KARARI</b>	5540	<b>PAFTA</b>	
<b>KORUMA GURUBU</b>	I.Derece Arkeolojik Sit Alanı	<b>ADA</b>	
<b>ORİJİNAL KUL.</b>		<b>PARSEL</b>	1577-1591-1599-1600-1601-1602-1603-1604-1606-1619-1621-1628-1644-1652-1629-1630-1631-1632-1633-1633-1634-1635-1636-1637-1638-1639-1640-1641-1642-1643-1645-1646-1647-1648-1649-1650-1651
<b>ŞİMDİKİ KUL.</b>		<b>DÖNEMİ</b>	
<b>ADRESİ</b>	Mihalıççık İlçesi, Dinek Mahallesi		
<b>GENEL TANIM:</b>			
<p>Dinek Mahallesinin yaklaşık 1,9 km doğu-güneydoğusunda, Mihalıççık Dinek Mahallesi yolunun yaklaşık 1 km doğusunda Karaçayır Mevkiinde, çeşmenin hemen doğu bitişiğindeki yükseltisi az olan tepelik alan üzerinde yer almaktadır. Yapılan incelemelerde taşın bulunduğu çeşmenin yakınında bulunan tepelik üzerinde çok yoğun pişmiş toprak seramik parçaları, mezar tuğlaları görülmüştür. Alanda farklı noktalarda açılmış kaçak kazı çukurları da bulunmaktadır.</p>			
			

KARAKOVA NEKROPOLÜ			
<b>GRUBU</b>	I.ve II.Derece Arkeolojik Sit Alanı	<b>TÜRÜ</b>	Nekropol
<b>ENVANTER NO</b>		<b>MÜLKİYETİ</b>	
<b>TESCİL TARİHİ</b>	07.01.2022	<b>HARİTA NO</b>	
<b>TESCİL KARARI</b>	10316	<b>PAFTA</b>	
<b>KORUMA GURUBU</b>	I.ve II.Derece Arkeolojik Sit Alanı	<b>ADA</b>	604
<b>ORJİNAL KUL.</b>		<b>PARSEL</b>	5
<b>ŞİMDİKİ KUL.</b>		<b>DÖNEMİ</b>	
<b>ADRESİ</b>	Mihalıççık İlçesi, Yunus Emre Mahallesi		

**GENEL TANIM:**

Karakova Nekropolü, Konya Kültür ve tabiat Varlıklarını Koruma Kurulunun Eskişehir Kültür ve Tabiat Varlıklarını Koruma Bölge Kurulunun 15.07.1994 tarih ve 1384 sayılı kararı ile tescil edilen Akkaya Yerleşimi ve Nekropolünün 3,5 km batısında Mihalıççık ilçesi, Yunus Emre mahallesine bağlı Hamitoğlu Çiftliği Karakova Mevkinde yer almaktadır. Kalker kayalık tepenin ovaya uzanan kuzey ucunda, etrafı tarla vasıflı alan ile çevrili iki kalker kayalık alan üzerinde khatnasorion tipi mezarlar tespit edilmiştir. Tespit edilen mezarlardan ilki kaya kütlelerinin doğu yönünde yer almakta olup kuzey-güney oryantasyonunda ve yaklaşık 90-100 cm. genişliğinde, 160-180 cm. uzunluğundadır. Mezarın içerisi ot ve toprakla dolmuştur ve derinliği mevcut hali yaklaşık 30-40 cm. dir. Mezarın güney kenarının bir bölümü tahrip edilmiştir. Bu mezarın etrafında yüzeyde yine çöküntü halinde dikdörtgen izler görülebilmektedir. Tespit edilen diğer khamasorion tipi mezar ise bu mezarın bulunduğu kaya kütlelerinin 160 m. batısında yer alan ve doğu-batı yönünde yükselen kayalık alanda yer almaktadır. Yine yaklaşık kuzey-güney oryantasyonundaki mezar, 120 cm. genişliğinde, 2.00 m. uzunluğunda ve mevcut hali ile 40 cm. derinliğindedir. Bu mezarın etrafında da mezar olduğunu düşündüğümüz dikdörtgen formunda çöküntüler görülmektedir. Mezarın etrafında yapılan incelemede Geç Roma ve Doğu Roma dönemine ait seramik parçalarına rastlanılmıştır.



**KARAMANKAYA NEKROPOLÜ VE YAMAÇ YERLEŞİMİ**

<b>GRUBU</b>	I.ve III.Derece Arkeolojik Sit Alanı	<b>TÜRÜ</b>	Arkeolojik Yerleşim Alanı
<b>ENVANTER NO</b>		<b>MÜLKİYETİ</b>	
<b>TESCİL TARİHİ</b>	14.08.2013	<b>HARİTA NO</b>	
<b>TESCİL KARARI</b>	1668	<b>PAFTA</b>	
<b>KORUMA GURUBU</b>	I.ve III.Derece Arkeolojik Sit Alanı	<b>ADA</b>	173-117-118
<b>ORJİNAL KUL.</b>		<b>PARSEL</b>	3-1-1
<b>ŞİMDİKİ KUL.</b>		<b>DÖNEMİ</b>	
<b>ADRESİ</b>	Mihalıççık İlçesi, Üçbaşlı- Ömer Mahallesi		

**GENEL TANIM:**

Mihalıççık İlçesi Diközü Köyü Karamankaya deresinin güney-batısında ormanlık alan içerisinde yer almaktadır. Yapılan incelemede Bronz ve Roma Dönemine tarihlendirilen çeşitli tip ve formlara ait seramik parçaları ile irili ufaklı taşların yığılması ile oluşturulmuş mezar tiplerine rastlanılmıştır.



KARGİR CAMİİ			
GRUBU	I.GRUP	TÜRÜ	Cami
ENVANTER NO		MÜLKİYETİ	
TESCİL TARİHİ	27.04.2011	HARİTA NO	
TESCİL KARARI	4905	PAFTA	J26C05C4D
KORUMA GURUBU	I.GRUP	ADA	257
ORJİNAL KUL.	Cami	PARSEL	2
ŞİMDİKİ KUL.		DÖNEMİ	
ADRESİ	Mihalıççık İlçesi, Yunus Emre Mahallesi, İstasyon Mah.		

**GENEL TANIM:**

Kagir olarak inşa Marsilya kiremit kaplı kırma çatısı ahşap saçakla sonlanmaktadır. Önünde doğu ve batı tarafı kapalı son cemaat yeri bulunmaktadır. Üzeri ahşap düz tavan ile örtülü son cemaat yerinin üst örtüsü, ortada iki adet ahşap sütunla desteklenmektedir.

Yapının kuzeybatı köşesinde, son cemaat yerinin batı tarafından girilen minare bulunmaktadır. Minarenin kare planlı dikdörtgen prizma biçimli kaidesi kesme taş örgülüdür. Kaidenin üzerinde tuğla örgülü pabuç ve silindirik gövde bulunmaktadır. Gövdeden düz silmeli bir bilezikle beş sıra kirpi saçaklı şerefe altına geçilmektedir. Şerefenin üzerinde petek ve külah yer almaktadır.

Yapının kuzey ve güney cephelerinde ikişer adet alt, kuzey cephede üç, güney cephede iki adet üst pencere açıklığı bulunmaktadır. Doğu ve batı cephelerinde ise üçer adet alt, üçer adet üst pencere açıklığı yer almaktadır. Tüm cephelerdeki pencerelerin biçimleri aynıdır; alt pencereler beşik kemer, üst pencereler de basık kemerlidir. Söz konusu pencerelerin doğramaları ahşaptandır.

Cami Harime son cemaat yerinden; harimin kuzey duvarı eksenindeki beşik kemerli ahşap ,kapı ile girilmektedir. Tahta döşemeli harimin üzeri ahşap bindirme tavan ile örtülüdür.

duvarı ekseninde yer alan mihrap yarımı daire nişlidir, nişi ile çerçevesi sıvalı ve boyalıdır. Harimin güneybatı köşesinde yer alan minber ahşaptandır.

Harimin kuzey tarafında, harimin kuzeydoğusundaki merdivenle çıkılan kadınlar mahfeli yer almaktadır. Doğu-batı doğrultusunda dikdörtgen planlı mahfelin önü ahşap korkuluklu, orta bölümü harime doğru yuvarlak çıkmalıdır. Ahşap direklerle taşman mahfelin zemini ve tavanı ahşaptır. Söz konusu tavan düz çıtalı şekilde düzenlenmiştir. Mahfelin döşemesinin harime bakan alt kısmı kontrplak ile kaplanmıştır.

Harimin doğu, batı ve güney duvarları, zeminden yaklaşık bir metre yükseklikten tavana kadar, kireç sıva üzerine yapılmış şablon kalemişi süslemelerle bezelidir. Söz konusu



KAYAPINARI MEVKİİ KİLİSE KALINTISI			
<b>GRUBU</b>	I.Derece Arkeolojik Sit Alanı	<b>TÜRÜ</b>	Kilise Kalıntısı
<b>ENVANTER NO</b>		<b>MÜLKİYETİ</b>	
<b>TESCİL TARİHİ</b>	14.2.1981 20.04.2016	<b>HARİTA NO</b>	
<b>TESCİL KARARI</b>	2758, 4038	<b>PAFTA</b>	H.26-D3
<b>KORUMA GURUBU</b>	I.Derece Arkeolojik Sit Alanı	<b>ADA</b>	
<b>ORİJİNAL KUL.</b>		<b>PARSEL</b>	445-446-447-448-T.H.A
<b>ŞİMDİKİ KUL.</b>		<b>DÖNEMİ</b>	
<b>ADRESİ</b>	Mihalıççık İlçesi, Otluk Mahallesi		

**GENEL TANIM:**

Kayapınar Mevkii Kilise Kalıntısı, Otluk Mahallesi'nin yaklaşık 2 km. doğusunda Kayapınar Mevkii'nde, Otluk Mahallesi'ne giden yolun hemen güneyinde yola bitişik konumdadır 12 x 9 m. olan yapı iki bölümden oluşmakta olup horasan harçla örülmüş duvarlarının kalınlığı 90 cm. dir. Doğu-batı konumlu yapının tespit edilen duvar yüksekliği 1.20 ile 2.00 m. arasındadır. Alanda yapı tuğlası olabilecek parçalar dışında bir adet tahrip edilmiş stel ? sunak ?, mermer kaset parçası bulunmuştur.



KAYI MAHALLESİ OĞUZPINARI MEVKİİ YERLEŞİM NEKROPOL VE İŞLİK ALANI			
<b>GRUBU</b>	I.Derece Arkeolojik Sit Alanı	<b>TÜRÜ</b>	Nekropol
<b>ENVANTER NO</b>		<b>MÜLKİYETİ</b>	
<b>TESCİL TARİHİ</b>	25.07.2017	<b>HARİTA NO</b>	
<b>TESCİL KARARI</b>	5426	<b>PAFTA</b>	
<b>KORUMA GURUBU</b>	I.Derece Arkeolojik Sit Alanı	<b>ADA</b>	103-108-214-215 216-390
<b>ORJİNAL KUL.</b>		<b>PARSEL</b>	53-88-1-1-2-3-43-44-45-4-6-13-16-18-5-80-45-46-47-48-49-50-51-52-53-54-1-2-3-14-15-1-2-3-4
<b>ŞİMDİKİ KUL.</b>		<b>DÖNEMİ</b>	
<b>ADRESİ</b>	Mihalıççık İlçesi, Kayı Mahallesi, Tatarcık Mahallesi, Aydınlar Mahallesi		

**GENEL TANIM:**

Kayı Mahallesi'nin yaklaşık 2 km kuzeybatısında, Aydınlar mahallesi'nin 1,3 km güneybatısında Tatarcık mahallesi'nin 1,8 km güneydoğusunda Oğuzpınarı Mevkiinde yer almaktadır. Yapılan incelemelerde oldukça geniş bir alana yayılan çeşitli tip ve formlara ait seramik parçaları görülmüştür. Alanın ortasına yakın geçen asfalt yolun üst kısmında yapılan incelemelerde ise Antik Dönem mermer ocağı ve işlik tespit edilmiştir. Alanda yüzeyde bulunan mermer tabakalar dikkatlice incelenmiş olup bazı blokların tabakadan koparılmadan olduğu yerde işlendiği, işlenen bu parçalardan bazılarının bitirilememiş Aslan Heykelleri olduğu anlaşılmıştır. Bazı bloklarda antik dönem kesim izleri görülmektedir. Bu alanın hemen altından geçen asfalt yolun alt kısmında yeni ağaçlandırılmış meyvelik bahçeleri, sulama göleti bulunmaktadır. Bölge Beşpınar bölgesi olarak da bilinmektedir.



KAYRAK HÖYÜK			
<b>GRUBU</b>	I.Derece Arkeolojik Sit Alanı	<b>TÜRÜ</b>	Höyük
<b>ENVANTER NO</b>		<b>MÜLKİYETİ</b>	
<b>TESCİL TARİHİ</b>	26.12.2018	<b>HARİTA NO</b>	
<b>TESCİL KARARI</b>	7091	<b>PAFTA</b>	
<b>KORUMA GURUBU</b>	I.Derece Arkeolojik Sit Alanı	<b>ADA</b>	
<b>ORJİNAL KUL.</b>		<b>PARSEL</b>	224
<b>ŞİMDİKİ KUL.</b>		<b>DÖNEMİ</b>	
<b>ADRESİ</b>	Mihalıççık İlçesi, Adahisar Mahallesi		

**GENEL TANIM:**

Eskişehir İli, Mihalıççık İlçesi, Adahisar Mahallesi yerleşim yerinden uzakta tepe görünümünde alanda bir adet höyük tespit edilmiştir. Höyüğün büyük kısmı kaçak kazı faaliyeti ile tahrip olmuştur. Tespit edilen alanın yüzeyinde çeşitli formlara sahip, boyalı boyasız seramik parçalarına, çeşitli dönemlere uzanan farklı kap repertuarların gösteren büyük küçük kırıklı seramik parçalarına rastlanılmıştır. İncelemeler sırasında iki adet eski tarihli kaçak kazı çukuru tespit edilmiştir. 1. Kaçak Kazı Çukuru, iş makinesi kullanılarak kazılmıştır. Ölçüleri yaklaşık 10,90 x 8 x 6 m ebatlarındadır. Kaçak kazı çukurunun üst kısmında ve içinde yoğun miktarda seramik parçaları ve mezar tuğlalarına rastlanmıştır. 2. Kaçak Kazı Çukuru, honik konisinin aşağı konumunda olup anakayanın dip kısmında kaçak kazı gerçekleştirilmiş olup 4,15x4,60x1,45 m ebatlarındadır. Çukur içerisinde bolca keramikler bulunmuştur. Yüzeyde kısmi Roma Dönemine ait kaba hamurlu seramikler, mezar tuğlaları ve silme parçalar ve kabartma bulunmuştur.



## KEMİKLİ MAĞARASI

<b>GRUBU</b>	Arkeolojik Sit Alanı	<b>TÜRÜ</b>	Arkeolojik Yerleşim Alanı
<b>ENVANTER NO</b>		<b>MÜLKİYETİ</b>	
<b>TESCİL TARİHİ</b>	22.01.2021	<b>HARİTA NO</b>	
<b>TESCİL KARARI</b>	9298	<b>PAFTA</b>	
<b>KORUMA GURUBU</b>	I.Derece Arkeolojik Sit Alanı	<b>ADA</b>	103
<b>ORJİNAL KUL.</b>		<b>PARSEL</b>	184
<b>ŞİMDİKİ KUL.</b>		<b>DÖNEMİ</b>	
<b>ADRESİ</b>	Mihalıççık İlçesi, Yalınkaya Mahallesi		

**GENEL TANIM:**

Mihalıççık İlçesi, Yalınkaya Mahallesinin 1 km. batısında, derin vadinin güney yamacında ulaşımı oldukça zor bir noktada yer almaktadır. Mağaraya giriş dik yamacın derin vadiye bakan kuzey yüzünde olup giriş zeminden yüksektir. Kütük desteği ile ulaşılan girişten yaklaşık 2 m. sürünerek mağara içerisine giriş sağlanır. Aktif olan mağarada çok sayıda sarkıt, dikit, sütun, duvar ve damlataş görülmüştür. Bu tür doğal oluşumların yanında az sayıda Kalkaolitik (?) ve Doğu Roma Dönemine ait seramik parçalarına rastlanılmıştır. Seramik parçalarının yam sıra çok sayıda insana ait kemik parçalarına da rastlanılmıştır. Kemik parçaları mağara içerisinde gelişi güzel dağılmış olup bazıları doğal oluşumlar ile girift haldedir. Yerel halk tarafından Karakaya olarak bilinen Kemikli Mağara ilgili olarak yapılan literatür çalışmasında “Eskişehir Mağaraları” adlı kitapta İlinin Mihalıççık ilçesi'nin kuzeybatısında Domya Köyü'nün yakınında, toplam uzunluğu 198 m. olan yatay gelişmiş fosil bir mağaradır. Damlataş oluşumu yönünden çok zengindir (sarkıt, dikit, sütun, duvar, perde damlataşları, damlataş havuzları). Damlataşlar değişik renklerde, bazı damlataşların üzeri gri, kurşuni gri, beyaz ve siyah renktedir. Beyaz renkler, damlataşlarda kar etkisi bırakmaktadır. Damlataşların bu özellikleri diğer mağaralarda görülmez. Çok zengin, her türden damlataş oluşumu ve farklı damlataş görünüşleri mağarayı turizm yönünden son derece elverişli kılar. Mağara çevresinin doğal güzelliğinin görülmeye değer oluşu, yürüyüş parkına uygun ve ormanlık piknik alanlarına sahip olması mağaranın turizm değerini arttırmaktadır. ifadelerinin yer aldığı görülmüştür. Ayrıca <https://www.youtube.com/watch?v-V5x8gDFNSmU> internet sitesinde de mağara ile ilgili görsellere ulaşılabilir.



KEPEZDİBİ HÖYÜK			
<b>GRUBU</b>	I.Derece Arkeolojik Sit Alanı	<b>TÜRÜ</b>	Höyük
<b>ENVANTER NO</b>		<b>MÜLKİYETİ</b>	
<b>TESCİL TARİHİ</b>	23.11.2023	<b>HARİTA NO</b>	
<b>TESCİL KARARI</b>	12104	<b>PAFTA</b>	
<b>KORUMA GURUBU</b>	I.Derece Arkeolojik Sit Alanı	<b>ADA</b>	
<b>ORJİNAL KUL.</b>		<b>PARSEL</b>	224
<b>ŞİMDİKİ KUL.</b>		<b>DÖNEMİ</b>	
<b>ADRESİ</b>	Mihalıççık İlçesi, Üçbaşı Mahallesi		

**GENEL TANIM:**

Mihalıççık ilçesi üçbaşı mahallesinin yaklaşık 3,5 km, güney batısında, Sazak mahallesinin 3,3 km. güneydoğusunda etrafı tarlalar ile çevrili düz bir alanda yer almakta olup 90 m. çapında 4-5 m. yüksekliğindedir. Höyüğün güneybatı köşesinde yüzey seviyesinde eski tarihlerde açıldığı düşünülen yaklaşık 2 m. derinliğinde yaklaşık 8 m. genişliğinde 5 m. uzunluğunda dikdörtgen formunda bir kazı çukuru görülmüştür. Çukurun etrafında ve höyüğün üst kısmında çok sayıda Tunç Dönemine tarihlenen seramik parçalarına rastlanılmıştır.



KIRMIZI KÖŞK (SAZAKLARIN ÇİFTLİĞİ)			
GRUBU	II.GRUP	TÜRÜ	Sivil Mimarlık Örneği
ENVANTER NO		MÜLKİYETİ	
TESCİL TARİHİ	22.06.2023	HARİTA NO	
TESCİL KARARI	11712	PAFTA	
KORUMA GURUBU	II.GRUP	ADA	693
ORJİNAL KUL.	Konut	PARSEL	2
ŞİMDİKİ KUL.		DÖNEMİ	
ADRESİ	Mihalıççık İlçesi, Yunusemre Mahallesi		

#### GENEL TANIM:

Bahse konu yapı Yunus Emre Mahallesi sınırları içerisinde etrafında tek katlı çiftlik yapılarının ve tarlaların yer aldığı köye hakim bir alanda yer almaktadır. Halk arasında Kırmızı Köşk ve Sazakların Çiftliği olarak adlandırılan yapı dikdörtgen planlı, zemin+bir katlı, kırma çatılı ve Marsilya kiremit ile örtülmüştür. Parapetli çatısı olan yapının dış cephesi kırmızı boyalı olup pencere kapı söveleri, plasterler ve silmeleri beyaz boyalıdır. Yapının kuzey ve güney yönde iki adet giriş kapısı bulunmaktadır. Özgün olmayan kapılar tek kanatlı çelik kapıdır. Kapıların üzerinde basık kemerli vitraylı aydınlık pencereleri yer almaktadır. Zemin katı aydınlatan pencereler basık kemerli olup pencere söveleri beyaz boyalıdır. Birinci katta yer alan pencereler ise sivri kemerli olup söveleri beyaz boyalıdır. Birinci katta kuzey ve güney cephede korkulukları değiştirilmiş iki adet balkon yer almaktadır. Vitraylı aydınlık pencereleri olan balkonların kapıları çift kanatlı ahşap kasalıdır. İç sofalı plan tipine sahip yapının plan ve mekânların kullanım şekline bakıldığı zaman konut olarak düzenlendiği anlaşılmaktadır. Zemin katta sofanın çevresinde iki adet oda bulunmaktadır. Sofanın zemini özgün olmayıp kara beton dökülerek değiştirilmiş tavanında ise ahşap malzeme kullanılmıştır. Odalarda ise zeminde ve tavan örtüsünde de ahşap kullanılmış olup sofanın doğusunda yer alan oda da tek kanatlı ahşap kasalı kapıdan banyoya geçilmektedir. Birinci kata çıkışı sağlayan merdiven basamakları, küpeşte ve korkuluklar ahşap malzemedir. Birinci katta da aynı plan tekrar edilmiş olup birinci kat mekânların ve sofanın zemin ve tavan örtüsü özgün olup ahşap malzemedir.



KIZILSARAY MEVKİİ NEKROPOLÜ			
<b>GRUBU</b>	I.Derece Arkeolojik Sit Alanı	<b>TÜRÜ</b>	Nekropol
<b>ENVANTER NO</b>		<b>MÜLKİYETİ</b>	
<b>TESCİL TARİHİ</b>	25.07.2017	<b>HARİTA NO</b>	
<b>TESCİL KARARI</b>	5425	<b>PAFTA</b>	
<b>KORUMA GURUBU</b>	I.Derece Arkeolojik Sit Alanı	<b>ADA</b>	
<b>ORJİNAL KUL.</b>		<b>PARSEL</b>	238-239-T.H.A
<b>ŞİMDİKİ KUL.</b>		<b>DÖNEMİ</b>	
<b>ADRESİ</b>	Mihalıççık İlçesi, İğdecik Mahallesi		

**GENEL TANIM:**

Eskişehir Kültür Varlıklarını Koruma Bölge Kurulu'nun 26.02.2015 tarih ve 3012 sayılı kararı ile tescilli "Çal Mevkii Nekropolü'nün yaklaşık 1,4 km kuzeybatısında, Gürleyik Köyünün 5 km kuzey-kuzeybatısında. Sakarya Nehrinin yaklaşık 1,6 km güneyinde Mihalıççık- Sarıyar karayolunun kuzey bitişiğinde Kızılsaray Mevkiinde yer almakta olup tarla vasıflı olarak kullanılmaktadır. Yerinde yapılan yüzey incelemesinde Roma-Doğu Roma Dönemlerine tarihlenen çeşitli tip ve formlara ait seramik parçalarına ve kaçak kazı çukurlarına rastlanılmıştır.



KIZILTEPE ARKEOLOJİK YERLEŞİM ALANI			
<b>GRUBU</b>	I.Derece Arkeolojik Sit Alanı	<b>TÜRÜ</b>	Arkeolojik Yerleşim Alanı
<b>ENVANTER NO</b>		<b>MÜLKİYETİ</b>	
<b>TESCİL TARİHİ</b>	19.04.2018	<b>HARİTA NO</b>	
<b>TESCİL KARARI</b>	6328	<b>PAFTA</b>	
<b>KORUMA GURUBU</b>	I.Derece Arkeolojik Sit Alanı	<b>ADA</b>	
<b>ORJİNAL KUL.</b>		<b>PARSEL</b>	1413-290
<b>ŞİMDİKİ KUL.</b>		<b>DÖNEMİ</b>	
<b>ADRESİ</b>	Mihalıççık İlçesi, Çalkaya Mahallesi, Akçaören Mahallesi		

**GENEL TANIM:**

Eskişehir İli Mihalıççık İlçesi, Çalkaya ve Akçaören Mahalleleri arasında. Kızıltepe eteklerinde dağlık bir bölgede devlet ormanı içerisinde yer almaktadır. Kutsal alanın olduğu yerde delikli kaide taşı ve bir çok mimari blok taşları bulunmuştur. Kültür varlığı niteliği gösteren mimari taşlar yüzeyde alana dağınık bir şekilde yayılmış durumdadır ve bazı taşların üzeri kazınarak tahribata uğramıştır. Yüzeyde kısmi Roma Dönemine ait kaba hamurlu seramikler, mezar tuğlaları ve silme parçalar ve kabartma bulunmuştur. Bazı taşların üzerinde kesme taş blokların birbirine bağlanması için kırlangıç kuyruğu denen kenet yerleri vardır. Yörede yaşayan halkın anlattığına göre mimari taş bloklar yöreye yakın Otluk Mevkii'nden geldiği söylenmektedir. Kutsal alanın aşağısında muhtemel temenos duvarı vardır. Buradaki temenos duvarı köylülerin de bahsettiği üzere uzun bir mermer bloktan oluşuyordu. Ancak köydeki ev ve cami inşaatında kullanılmak üzere parçalandığı için yazıt fragmanı kalmışta. Yazıtlı taş üzerinde 4 sıra yazı bulunmaktadır. Yazıt üzerinde Zeus Samendenos'a yapılan bu tapmağa katkıda bulunan bir rahip ailesinden bahsedilmektedir. Yazıtta bahsedilen tapmak temenos duvarı olan anıtsal bir kutsal sunak olduğu yönünde.




KORUCU KÖYÜ CAMİİ			
<b>GRUBU</b>	I.GRUP	<b>TÜRÜ</b>	Dinsel Yapılar/Camii
<b>ENVANTER NO</b>		<b>MÜLKİYETİ</b>	
<b>TESCİL TARİHİ</b>	27.04.2011	<b>HARİTA NO</b>	
<b>TESCİL KARARI</b>	4904	<b>PAFTA</b>	İ26-6-180-1-a.b
<b>KORUMA GURUBU</b>	I.GRUP	<b>ADA</b>	155
<b>ORİJİNAL KUL.</b>	Camii	<b>PARSEL</b>	2
<b>ŞİMDİKİ KUL.</b>		<b>DÖNEMİ</b>	
<b>ADRESİ</b>	Mihalıççık İlçesi, Korucu Mahallesi		

**GENEL TANIM:**

Yığma tekniğiyle inşa edilmiş cami, kuzey-güney doğrultusunda dikdörtgen planlıdır. Üzeri ahşap saçakla sonlanan marsilya kiremit kaplı kırma çatı ile örtülüdür. Yapının kuzeydoğu köşesinde tek şerefeli minare bulunmaktadır. Minarenin kare planlı, dikdörtgen prizma biçimli kaidesi kesme taş örgülüdür. Kaideden pabuç kısmına, pabuçtan da silindirik gövdeye geçilir. Pabuçla gövde arasında kaval silmeli bir bilezik yer almaktadır. Gövdeden şerife altına kaval silmeli bilezik ve üzerindeki bir sıra çini karolu kuşakla geçilmektedir. Şerefenin altı beş sıra kirpi saçaklıdır. Sac ile kaplı olan külahın altında da, peteği bir sıra çini karolu kuşak dolanmaktadır. Yapının güney, doğu ve batı cephelerinde ikişer adet pencere açıklığı bulunmaktadır. Güney cephe pencereleri cephe ekseninin iki yanında yer almaktadır. Doğru ve batı cephelerdeki pencereler ise cephe ekseninin güneyinde bulunmaktadır. Tüm pencereler beşik kemerlidir. İçteki pencereler ahşap, dıştaki pencereler ise demir doğramadır. Pencere denizlikleri fayanstır. Bu pencereler dışında batı cephe ekseninin kuzeyinde bir adet üst pencere; kuzey cephede ise son cemaat yerine bakan, diğer pencerelerden farklı biçimli bir adet pencere bulunmaktadır. Caminin beden duvarları, moloz taş örgülü olup aralarda ahşap hatıllar bulunmaktadır. Harime son cemaat yerinden; harimin kuzey duvarı eksenindeki beşik kemerli ahşap kapı ile girilmektedir. Tahta döşemeli harimin üzeri ahşap bindirme tavan ile örtülüdür. Söz konusu tavanın orta kısmındaki kare birimin ortasında, içi bitkisel bezemeli daire biçimli bir göbek yer almaktadır. Harimin kuzey, doğu ve batı duvarları, zeminden yaklaşık 1 metre yüksekliğe kadar ahşap lambri ile kaplıdır. Güney duvarı ekseninde yer alan mihrap yarım daire nişli olup kavsarası sivri kemerlidir. Mihrap, harimin güneybatı köşesinde yer alan minber ve harimin güney duvarı geç dönemlerde tümüyle çini ile kaplanmıştır. Harimin kuzey tarafında, son cemaat yerinin batı tarafından ahşap merdivenle çıkılan kadınlar mahfeli yer almaktadır. Harimin doğu ve batı duvarları boyunca harimin ortasına kadar uzatılmış mahfel katı, toplam sekiz adet ahşap destekle taşınmaktadır. Harimin doğu ve batı duvarları, ahşap lambrinin bittiği yerden tavana kadar, çimento-kireç karışımı ile oluşturulmuş sıva üzerine yapılmış şablon kalemişi süslemelerle bezelidir. Söz konusu süslemeler bitkisel ve geometrik bezemelerle iri harfli yazılardan oluşmaktadır.

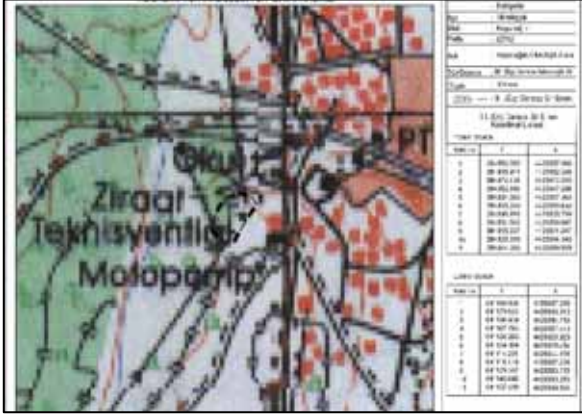


KORUCUK MEVKİİ NEKROPOLÜ			
<b>GRUBU</b>	I.Derece Arkeolojik Sit Alanı	<b>TÜRÜ</b>	Nekropol
<b>ENVANTER NO</b>		<b>MÜLKİYETİ</b>	
<b>TESCİL TARİHİ</b>	25.07.2017	<b>HARİTA NO</b>	
<b>TESCİL KARARI</b>	5428	<b>PAFTA</b>	
<b>KORUMA GURUBU</b>	I.Derece Arkeolojik Sit Alanı	<b>ADA</b>	22
<b>ORİJİNAL KUL.</b>	Nekropol	<b>PARSEL</b>	669-670-671-673-675-T.H.A-672-674
<b>ŞİMDİKİ KUL.</b>		<b>DÖNEMİ</b>	
<b>ADRESİ</b>	Mihalıççık İlçesi, İkizafer Mahallesi		
<b>GENEL TANIM:</b>			
<p>Nekropol mahallenin yaklaşık 500 m. güney-güneybatısında Kozlu mahallesinin yaklaşık 950m. Güneydoğusunda Kurucak Mevkii denem alanında yer almaktadır. Alan ve çevresi meyve bahçeliği olarak kullanılmaktadır. Alanda yapılan incelemelerde Kayaya Oyulmuş 1 bir adet Mezar ve yüzeyde değişik tip ve formlara ait seramik parçaları tespit edilmiştir.</p>			
			

KOYUNAĞILI ARKEOLOJİK ALANI			
<b>GRUBU</b>	III.Derece Arkeolojik Sit Alanı	<b>TÜRÜ</b>	Arkeolojik Yerleşim Alanı
<b>ENVANTER NO</b>		<b>MÜLKİYETİ</b>	
<b>TESCİL TARİHİ</b>	24.11.2022	<b>HARİTA NO</b>	
<b>TESCİL KARARI</b>	11163	<b>PAFTA</b>	
<b>KORUMA GURUBU</b>	III.Derece Arkeolojik Sit Alanı	<b>ADA</b>	
<b>ORJİNAL KUL.</b>		<b>PARSEL</b>	1407-THA
<b>ŞİMDİKİ KUL.</b>		<b>DÖNEMİ</b>	
<b>ADRESİ</b>	Mihalıççık İlçesi, Koyunağılı Mahallesi		

**GENEL TANIM:**

Eskişehir İli, Mihalıççık İlçesi, Koyunağılı Mahalle yerleşik alanında yer almaktadır. Taşınmazın batı tarafından başlayan ve kuzeydoğu-güneybatı doğrultusunda uzanan 4-5 metre yüksekliğinde yaklaşık 70 metre uzunluğundaki tepelik alanın üzerinde Roma-Bizans dönemlerine tarihlenen seramik ve tuğla parçalarına rastlanmış tepenin batı tarafından geniş bir alanda zemin kotuna kadar toprak alınana alanın civarında pişmiş toprak mezar levha parçaları ile tuğla parçaları görülmüştür. Toprak alınan alanın kesitinde bir adet mezar kapağı olabilecek kireç taşı parça bulunmaktadır. Ayrıca tepenin üst kısmında 30-40 cm kalınlığa sahip bir duvar izi yaklaşık 6 metre takip edilebilmektedir.



## KUMARLARIN YAYLASI YERLEŞİM VE NEKROPOLÜ

<b>GRUBU</b>	I.Derece Arkeolojik Sit Alanı	<b>TÜRÜ</b>	Nekropol
<b>ENVANTER NO</b>		<b>MÜLKİYETİ</b>	
<b>TESCİL TARİHİ</b>	30.03.2017	<b>HARİTA NO</b>	
<b>TESCİL KARARI</b>	5055	<b>PAFTA</b>	
<b>KORUMA GURUBU</b>	I.Derece Arkeolojik Sit Alanı	<b>ADA</b>	106-109-118
<b>ORJİNAL KUL.</b>		<b>PARSEL</b>	88-101-175-97-98-99
<b>ŞİMDİKİ KUL.</b>		<b>DÖNEMİ</b>	
<b>ADRESİ</b>	Mihalıççık İlçesi, Bahtiyar Mahallesi		

**GENEL TANIM:**

Bahtiyar Köyünün yaklaşık 6,4 km güneyinde, Sekiören Göletinin yaklaşık 2,8 km güneybatısında, Narlı Köyünün 4 km. batısında, Kavak Köyünün yaklaşık 7 km. güneydoğusunda Kumarların Yaylası Mevkiinde yer almaktadır. Yapılan incelemede geniş bir alana yayılan Kumarların Yaylasında Erken İslami Dönem mezarları, Ağılların olduğu bölgede Roma Dönemlerine tarihlenen pişmiş toprak seramik parçaları ve mimari elemanlara rastlanılmıştır. Alanın bazı kesimleri yoğun otlarla kaplı olduğu için bazı bölgelerde inceleme yapılamamıştır. İnceleme yapılan alanlarda kaçak kazı çukurları tespit edilmiştir. Alanda, roma dönemi 1 adet Sütun Kaidesi ile mimaride kullanım görmüş blok parçalar görülmüştür.



MALTEPE TMLS			
<b>GRUBU</b>	I.Derece Arkeolojik Sit Alanı	<b>TR</b>	Tmls
<b>ENVANTER NO</b>		<b>MLKIYETİ</b>	
<b>TESCİL TARİHİ</b>	22.07.2010-4357 25.03.2011-4830 26.12.2024-13210	<b>HARİTA NO</b>	
<b>TESCİL KARARI</b>	4357-4830-13210	<b>PAFTA</b>	
<b>KORUMA GURUBU</b>	I.Derece Arkeolojik Sit Alanı	<b>ADA</b>	
<b>ORİJİNAL KUL.</b>		<b>PARSEL</b>	
<b>ŞİMDİKİ KUL.</b>		<b>DNEMİ</b>	
<b>ADRESİ</b>	Mihalıççık İlçesi, Koyunağılı Mahallesi		
<b>GENEL TANIM:</b>			
<p>Maltepe Tmls, İlimiz, Mihalıççık İlçesi, Koyunağılı Kynn, 1.90 km gneyinde, Koyunağılı Ky ile Kavak Ky karayolunun 250 m. batısında, Mal Tepe Mevkiinde, yaklaşık 70 m. apında 5 m. yksekliėindedir. Yapılan incelemede, Mal Tepe Mevkiindeki ovalık alanda tespit edilen tmlsn etrafında Bizans Dnemine ait seramik paralarına rastlanılmıřtır. Tmlsn batı yamacında 2x1x1.5 m. lulerinde bir adet kaak kazı ukuru tespit edilmiřtir.</p>			

MANASTIR KAYA MEZARI			
<b>GRUBU</b>	Arkeolojik Sit Alanı	<b>TÜRÜ</b>	mezar
<b>ENVANTER NO</b>		<b>MÜLKİYETİ</b>	
<b>TESCİL TARİHİ</b>	18.06.2008	<b>HARİTA NO</b>	
<b>TESCİL KARARI</b>	2841	<b>PAFTA</b>	
<b>KORUMA GURUBU</b>	I.Derece	<b>ADA</b>	
<b>ORJİNAL KUL.</b>		<b>PARSEL</b>	
<b>ŞİMDİKİ KUL.</b>		<b>DÖNEMİ</b>	
<b>ADRESİ</b>	Mihalıççık İlçesi, Sazak Mahallesi		

**GENEL TANIM:**

Sazak Köyünün yaklaşık 1 km. kuzeydoğu yönünde, Manastır Burnu ve Harman kaşı Tepesi Mevkiinde ve Manastır Deresinin oluşturduğu küçük vadinin sol yamacında yöre halkı tarafından Manastır olarak adlandırılan bir kaya mezarı tespit edilmiştir. Mezarın girişi toprakla dolmuş olup 50 cm.lik bir girişe sahiptir. Ana kayaya oyulan mezar girişten sonra iki yanda ve tam karşıda olmak üzere üç nişten oluşmaktadır. Mezarın içi definciler tarafından tahrip edilmiştir. Giriş kısmının sol tarafında korunan kısım itibariyle ve etrafa atılan taşlardan bir kemer bulunduğu anlaşılmaktadır.



KONUT			
GRUBU	II.GRUP	TÜRÜ	Sivil Mimarlık Örneği /Konut
ENVANTER NO		MÜLKİYETİ	
TESCİL TARİHİ	29.07.2015 23.09.2021	HARİTA NO	
TESCİL KARARI	3389, 9951	PAFTA	5
KORUMA GURUBU	II.GRUP	ADA	15
ORJİNAL KUL.		PARSEL	1
ŞİMDİKİ KUL.		DÖNEMİ	
ADRESİ	Mihalıççık İlçesi, Medrese Mahallesi		

**GENEL TANIM:**

Köşe parselde yer alan yapı zemin+1 katlı olup bahçe içinde yer almaktadır ve bahçeye giriş demir doğramalı çift kanatlı bir bahçe kapısı ile sağlanmaktadır. Yola bakan cephesinde zemin kat taş, 1. Kat ahşap karkas arası tuğla dolgudur. Yapının 1. Kat cephe kenarlarında ahşap pervaz bulunmaktadır. Zemin ve 1. Katta ikişer adet ahşap doğramalı pencere bulunmaktadır. Yapının 1. Katı bahçeye doğru çıkma yapmıştır fakat yapı bahçesine girilemediği için zemin kat görülememektedir, 1. Katta 3 adet ahşap doğramalı pencere olduğu anlaşılmaktadır. Yapının kuzey cephesinde bir eklenti bulunmaktadır ve bu cephede malzemenin ahşap karkas arası kerpiçe döndüğü görülmektedir. Doğu cephede yine bir ahşap giriş kapılı bahçe duvarı bulunmaktadır. Saçaklarda ahşap motifler bulunmaktadır, saçak altlarının bir kısmı ahşap kaplama bir kısmı ahşap kirişlemedir. Ahşap kırma çatı Marsilya tipi kiremit ile kaplanmıştır.

**VAZİYET PLANI**



MEHMET EMİN AĞA ÇEŞMESİ			
GRUBU	II.GRUP	TÜRÜ	Kültürel Yapılar /Çeşme
ENVANTER NO		MÜLKİYETİ	
TESCİL TARİHİ	15.11.2017	HARİTA NO	
TESCİL KARARI	5801	PAFTA	
KORUMA GURUBU	II.GRUP	ADA	120
ORJİNAL KUL.	Çeşme	PARSEL	2
ŞİMDİKİ KUL.		DÖNEMİ	
ADRESİ	Mihalıççık İlçesi, Çalçı Mahallesi		

#### GENEL TANIM:

Çalçı Mahallesinde yer alan plan tipi ve diğer mimari özelliklerine bakılırsa 16 ve 17. yüzyıla tarihlenen ve kaynaklarda adının Babüssade Ağası Mehmet Ağa Cami olarak bilinen Çalçı Köyü Camisinin kible tarafında ancak avlunun dışındadır. Çeşme ile caminin aynı dönemde yapılmadığı bilinmekte olup çeşme daha geç bir döneme tarihlidir. Çeşmenin üzerinde yer alan kitabe: 1.Maşallah 2.Sahib 'ül hayrat 3.Vel hasenat Emin Ağa bin elhac 4.Ömer Ağa. Rıza-i Bari İctin 5.Sene 1266' yazıları yer almaktadır. Kitabeye göre Hayır ve iyilik sahibi Elhac Ömer Ağa oğlu Emin Ağa tarafından yaptırılan çeşme 1849 tarihlidir. Dikdörtgen planlı çeşmenin aynalık bölümü dikdörtgen bir çerçeve oluşturacak şekilde cephe duvarından dışa doğru taşınarak ön cephe hareketlendirilmiştir. Bu dikdörtgen bölümün içinde iki silmeyle çerçevelemiş sivri kemerli büyük bir niş bulunmaktadır. Sivri kemerli nişin içinde 4 yapraklı yonca formunda iki silmeyle çerçevelemiş kitabe yer almaktadır. Sivri kemerli nişin alt kısmında sağda ve solda olmak üzere iki adet tas nişi bulunmaktadır. Soldaki tas nişi üç dilim kemerli bir bölüm oluştururken sağdakinin daha kıvrımlı dilimleri olan bir kemeri vardır. Bu nişlerin içine konulan taşların zincirleri günümüze ulaşmamış ancak zincirlerin asıldığı çivi boşlukları bellidir. Bu iki nişin ortasında üçgen formlu niş içerisinde servi ağacı motifi ve üzerinde stilize kuş motifi bulunmaktadır. Genellikle ölümü ve faniliği simgeleyen servi ağacı motifi Türk süsleme sanatında özellikle mezar taşlarında kullanılmakta olup daha pek çok yerde kullanıldığı görülmektedir. Osmanlı Sanatında servi ağacı aynı zamanda hayat ağacını da betimler. Çeşmelerdeki kullanımı suyun hayat olduğunu ifade eder. Bu çeşmede olduğu gibi bazen hayat ağacının üzerinde kuş motifleri görülür. Zamanı geldiğinde uçacak olan kuş motifi de yeryüzündeki insanları sembolize etmektedir. Çeşmede kazıyarak resmedilen servi ağacının altında yarım daire formlu rozet içerisinde birbirine grift olarak geçmeli bitkisel ve geometrik bezemeler (yıldız ya da çiçek) görülmektedir. Ön cephede sivri kemerin hemen üzerinde duvarı oyarak oluşturulmuş dikdörtgen pano içerisinde, alt kısmı dikdörtgenden taşan balıksırtı motifine benzeyen eğik çizgilerle oluşturulmuş aşağıda iki kolu volüt gibi kıvrılarak birleşen bir dal motifi göze çarpmaktadır. Elips formu veren bu sarmal dal motifinin içerisinde ortada stilize bir gül motifi ve bu gülün her iki yanında devam eden balıksırtı şeklinde karşılıklı eğik çizgiler yer almaktadır. Bu dikdörtgen alanın altında iki adet ve sivri kemerin her iki yanda olmak üzere dört adet bitkisel bezemeli büyük rozetler yer almaktadır. Bu rozetlerin içerisinde çiçek motifi ve onu saran kıvrımlı çizgilerden oluşan iç içe iki adet daire motifi görülmektedir.

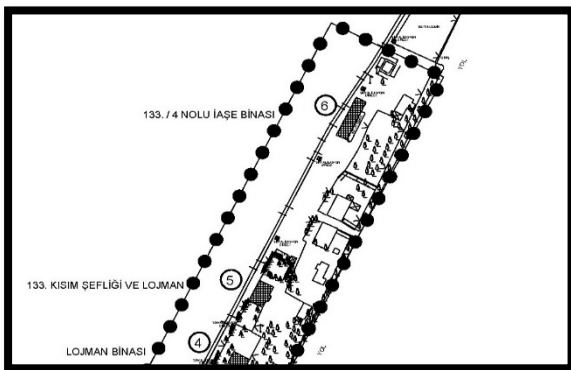
Tek oluklu çeşmenin ön cephesinde dışa doğru taşan dikdörtgen bölümde düzgün kesme taş bloklar kullanılırken yan ve arka cephelerde irili ufaklı düzgün olmayan taşlar kullanılmıştır. Yan cephelerin alt kısımlarında devşirme blokların kullanıldığı görülmektedir. Taş saçağı bulunan çeşmenin uzun bir yalağı bulunmaktadır. Halen kullanımda olan sanat ve kültür tarihimiz açısından nitelikli bulunan söz konusu çeşmenin eksik ve kırık parçaları bundan dolayı onanma ihtiyacı vardır.



İAŞE BİNASI (YUNUSEMRE TREN İSTASYONU)			
<b>GRUBU</b>	I.GRUP	<b>TÜRÜ</b>	İdari Yapılar/İstasyon Binası
<b>ENVANTER NO</b>		<b>MÜLKİYETİ</b>	
<b>TESCİL TARİHİ</b>	11.04.2003-2328 12.06.2020-8587 19.03.2021- 9489	<b>HARİTA NO</b>	
<b>TESCİL KARARI</b>	2328,8587,9489	<b>PAFTA</b>	
<b>KORUMA GURUBU</b>	I.GRUP	<b>ADA</b>	633
<b>ORJİNAL KUL.</b>		<b>PARSEL</b>	1
<b>ŞİMDİKİ KUL.</b>		<b>DÖNEMİ</b>	
<b>ADRESİ</b>	Mihalıççık İlçesi, Yunus Emre Mahallesi		

**GENEL TANIM:**

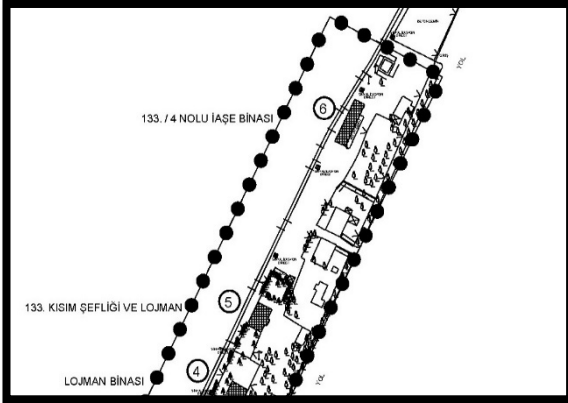
Söz konusu taşınmazın günümüzde işçi barakası olarak kullanıldığı atıl vaziyette olduğu gözlemlenmiştir. Dikdörtgen planlı yapı, beşik çatılı olup marsilya kiremit ile örtülüdür. Yapıda moloz taş ve ateş tuğlanın yanı sıra köşelerde düzgün kesme taş kullanılmıştır. Yapının beden duvarlarının üst bölümünde üç sıra ateş tuğla kullanılarak oluşturulmuş kuşak yapıyı dolanmaktadır. Yapının çatı kısmında delikli tuğla ile inşa edilmiş üç adet bacası yer almaktadır. Çatı saçakları dışa taşkın vaziyette olup saçak altları kapalıdır. Kuzeydoğu ve güney batı doğrultusunda uzanan yapı dikdörtgen planlı olup içine girilememiştir. Yapının güneybatı cephesinde iki adet tek kasalı, ahşap kanatlı giriş kapısı bulunmaktadır. Kapıların orta aksında sonradan kapatıldığı düşünülen basık kemerli bir adet pencere bulunmaktadır. Yapının tren raylarına bakan cephesinde yedi adet pencere iç mekânı aydınlatmaktadır. Pencere sövelerinde ve denizliklerde ateş tuğla kullanılmış olup cepheye hareketlilik kazandırılmıştır. Pencerelelerde dördü enine dikdörtgen, diğer dördü ise basık kemerlidir. Yapının kuzeydoğu cephesinde ahşap kasalı bir tek kanatlı bir adet giriş kapısı ve iki yanında enine dikdörtgen iki adet penceresi bulunmaktadır. Yapının güneydoğu cephesinde sekiz adet pencere iç mekânı aydınlatmakta olup ayrıca bu cephede tek kanatlı ahşap kasalı giriş kapısı bulunmaktadır. Pencerelelerden iki tanesi basık kemerli formda olup diğer pencereleler ise enine dikdörtgen formda ve ahşap kasalıdır.



LOJMAN BİNASI (YOL BAKIM VE ONARIM ŞEFLİĞİ) (YUNUSEMRE TREN İSTASYONU)			
GRUBU	I.GRUP	TÜRÜ	İdari Yapılar/İstasyon Binası
ENVANTER NO		MÜLKİYETİ	
TESCİL TARİHİ	11.04.2003,12.06.2020, 19.03.2021	HARİTA NO	
TESCİL KARARI	2328,8587,9489	PAFTA	
KORUMA GURUBU	I.GRUP	ADA	633
ORJİNAL KUL.		PARSEL	1
ŞİMDİKİ KUL.		DÖNEMİ	
ADRESİ	Mihalıççık İlçesi, Yunus Emre Mahallesi		

#### GENEL TANIM:

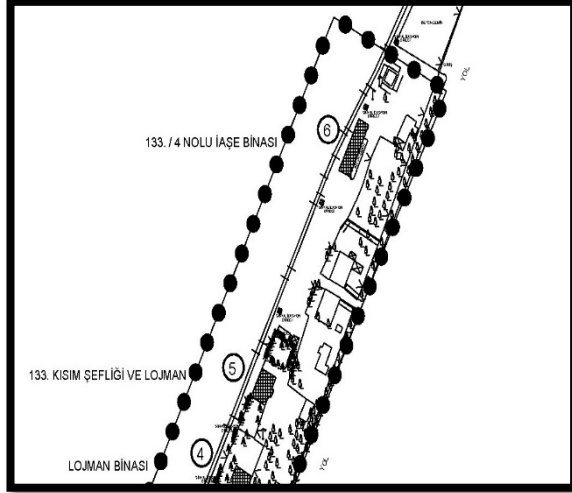
Söz konusu yapı şeflik binası ve lojman olarak çok amaçlı kullanılmıştır. Kuzeydoğu güneybatı yönlü dikdörtgen planlı, taş ve tuğla malzeme ile yığma teknikte tek katlı olarak inşa edilmiştir. Örtü sistemi, kırma beşik çatı, Marsilya tipi kiremitle kaplı, geniş ahşap saçaklıdır. Saçak altları açık vaziyettedir. Yapının cephesi sarı boyalı olup pencere söveleri ve denizlikleri beyaz boyalıdır. Yapının pencereleri ve kapıları, ortası kilit taşı, basık kemerli olarak yapılmış olup pencerelerin etrafına söve dolaşarak cephedeki baskınlıkları vurgulanmıştır. Söz konusu yapının kuzeybatı cephesinde basık kemerli, taş söveli, ahşap kasalı üç adet penceresi yer almaktadır. Kuzeydoğu yönünde bir adet basık kemerli, ahşap kasalı, tek kanatlı ve taş söveli giriş kapısı giriş kapsının solunda ise bir adet basık kemerli, ahşap kasalı taş söveli bir adet penceresi bulunmaktadır. Güneydoğu cephesinde ise iki adet giriş kapısı bulunmaktadır. Orta aksta yer alan giriş kapısının önüne küçük bir mekân eklenmiştir. Bunun yanı sıra bu cephede de diğer cepheler ile aynı özelliklere sahip basık kemerli bir adet penceresi bulunmaktadır. Güneybatı cephesinde de iki adet taş söveli, basık kemerli pencereleri bulunmaktadır. Yapının iç mekânında döşeme ve tavanda ahşap kullanılmıştır. Giriş hole açılmakta olup holün uzantısı koridorun sonunda mutfak, mutfağın yanında wc yer almaktadır. Giriş holünün sol bölümünde bir adet kapının sonradan kapatıldığı izleri görülmektedir. Girişte yer alan holden ikinci bir giriş kapısı ile oda olarak kullanılan iki mekânın ortasında yer alan ikinci bir hole çıkılmaktadır. Bu odalar günümüzde barınma amaçlı olarak kullanıldığı görülmüştür



AMBAR BİNASI (YUNUSEMRE TREN İSTASYONU)			
GRUBU	I.GRUP	TÜRÜ	İstasyon Binası
ENVANTER NO		MÜLKİYETİ	
TESCİL TARİHİ	11.04.2003,12.06.2020, 19.03.2021	HARİTA NO	
TESCİL KARARI	2328,8587,9489	PAFTA	
KORUMA GURUBU	I.GRUP	ADA	633
ORJİNAL KUL.		PARSEL	1
ŞİMDİKİ KUL.		DÖNEMİ	
ADRESİ	Mihalıççık İlçesi, Yunus Emre Mahallesi		

#### GENEL TANIM:

Yapı tek katlı, beşik çatılı marsilya kiremit ile örtülüdür. Çatı saçakları dışa taşkın vaziyette olup saçak altları kapalı vaziyettedir. Bahse konu yapı diğer yapılarda olduğu gibi tren raylarına paralel kuzeydoğu güneybatı yönlü olarak inşa edilmiştir Tren raylarına bakan güneybatı cephesinde saçak altını cephe boyunca alınlık tahtası dolanmaktadır. Bu cephede basık kemerli bir adet giriş kapısı bulunmaktadır. Kapı sövesi beyaz boyalıdır. Güney doğu cephesinde yapı ile bitişik nizamlı bir adet yapı yer almaktadır.



KISIM ŞEFLİĞİ (YUNUSEMRE TREN İSTASYONU)			
GRUBU	I.GRUP	TÜRÜ	İdari Yapılar/İstasyon Binası
ENVANTER NO		MÜLKİYETİ	
TESCİL TARİHİ	11.04.2003,12.06.2020, 19.03.2021	HARİTA NO	
TESCİL KARARI	2328,8587,9489	PAFTA	
KORUMA GURUBU	I.GRUP	ADA	633
ORJİNAL KUL.		PARSEL	1
ŞİMDİKİ KUL.		DÖNEMİ	
ADRESİ	Mihalıççık İlçesi, Yunus Emre Mahallesi		

**GENEL TANIM:**

Söz konusu yapı, birbirine bitişik farklı yükseklikte tek katlı dikdörtgen planlı beşik çatılı Marsilya kiremit ile örtülü iki adet yapıdan oluşmaktadır. İstasyon Şefliği olarak kullanılan yapının güneybatı yönde yer alan ana cephesinde basık kemerli iki adet, iki adet mazgal olmak üzere dört adet penceresi bulunmaktadır. Cephesi sarı boyalı olan yapının giriş kapısı tek kanatlı ahşap kasalı olup basık kemerlidir. Kapı ve pencerelerin ortası kilit taşı, basık kemerli olarak yapılmış olup pencerelerin etrafına söve dolaşarak cephedeki baskınlıkları vurgulanmıştır. Basık kemerli açıklıklarda ayrıca köşe taşları ile kilit taşı daha büyük tutularak hareketlendirilmiştir. Kapı açıklıklarında pencerelerden farklı olarak sövedeki taşlar, atlamalı olarak büyüklü-küçüklü yerleştirildiğinden hareketli bir görünüm oluşturulmuştur. İstasyon Şefliğinin arka cephesinde iki adet basık kemerli, kilit taşı penceresi ve giriş kapısı yer almaktadır. Ahşap paravan ile çevrelenmiş bir sundurma ile koruma altına alınmıştır. Yapının iç mekanında taban ve tavan döşemesinde ahşap kirişler kullanılmış olup üç adet yaşam alanı olarak kullanılan mekanın yanı sıra, mutfak, banyo ve wc yer almaktadır. İstasyon şefliğinin yanında yer alan yapı daha küçük boyutlu dikdörtgen planlı yapı ise bekleme salonu, gişe memuru ofisi olarak kullanılan mekânlardan oluşmaktadır. Bu yapının güneybatı cephesinde iki adet tek kanatlı kapı üç adet enine dikdörtgen bir adet ise kare formulu penceresi bulunmaktadır. Arka cephede ise yapının bahçesi yer almaktadır. Ön cephede yer alan mekanlar ofis, arka cephede yer alan mekanlar ise yaşam alanı olarak kullanılmıştır. Döşemeler değiştirilmiş olup tavanlarda ise ahşap kirişler kullanılmıştır. Yapının beden duvarlarında oluşan sıva döküntüleri ile yapının ateş tuğla ile yapıldığı gözlemlenmiştir.

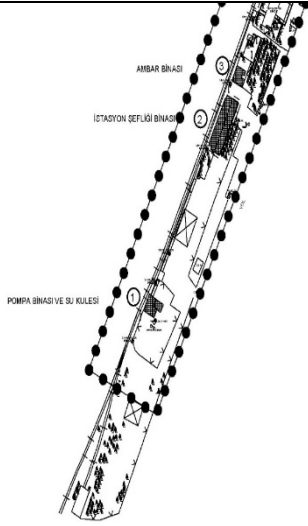


MİHALIÇCIK İSTASYON YAPILARI(İSTASYON ŞEFLİĞİ BİNASI)

<b>GRUBU</b>	I.GRUP	<b>TÜRÜ</b>	İdari Yapılar /İstasyon Binası
<b>ENVANTER NO</b>		<b>MÜLKİYETİ</b>	
<b>TESCİL TARİHİ</b>	11.04.2003,12.06.2020, 19.03.2021	<b>HARİTA NO</b>	
<b>TESCİL KARARI</b>	2328,8587,9489	<b>PAFTA</b>	
<b>KORUMA GURUBU</b>	I.GRUP	<b>ADA</b>	633
<b>ORJİNAL KUL.</b>		<b>PARSEL</b>	1
<b>ŞİMDİKİ KUL.</b>		<b>DÖNEMİ</b>	
<b>ADRESİ</b>	Mihalıççık İlçesi, Yunus Emre Mahallesi		

**GENEL TANIM:**

Söz konusu yapılar taş zemin üzerine ahşap kule ve kule ile bitişik nizamlı tek katlı, dikdörtgen planlı beşik çatılı pompa binasında oluşmaktadır. Kule tahmini olarak 20 metre yükseklikte olup kare planlıdır. Kulenin üst bölümünde kullanılmayan su tankı bulunmaktadır. Zemin katına girilememiş olup birinci katında ise ofis ya da çalışma alanı olarak kullanılan dikdörtgen formulu ahşap kasalı bir adet pencerenin aydınlattığı mekan yer almaktadır. Kulenin yanında yer alan tek katlı pompa binası ise beşik çatılı ve marsilya kiremit ile örtülüdür. Çatı saçakları dışa taşkın olup saçak altları kapalı vaziyettedir. Üç adet pencerenin aydınlattığı yapının içine girilememiştir. Pencerelelerden ikisi basık kemerli diğeri ise dikdörtgen formudur.



COORDİNAT LİSTESİ 3° ITRF96 DOM:30

Nokta No	Y	X
1	626922.585	4397611.544
2	626961.637	4397581.507
3	626762.811	4397150.256
4	626704.495	4397177.956



OBRUK KAYA MEKANLARI			
<b>GRUBU</b>	I.Derece Arkeolojik Sit Alanı	<b>TÜRÜ</b>	Arkeolojik Yerleşim Alanı
<b>ENVANTER NO</b>		<b>MÜLKİYETİ</b>	
<b>TESCİL TARİHİ</b>	25.08.2021	<b>HARİTA NO</b>	
<b>TESCİL KARARI</b>	9873	<b>PAFTA</b>	
<b>KORUMA GURUBU</b>	I.Derece Arkeolojik Sit Alanı	<b>ADA</b>	
<b>ORJİNAL KUL.</b>		<b>PARSEL</b>	
<b>ŞİMDİKİ KUL.</b>		<b>DÖNEMİ</b>	
<b>ADRESİ</b>	Mihalıççık İlçesi, Obruk Mahallesi		

**GENEL TANIM:**

Mihalıççık İlçesi, Obruk Mahallesi yerleşik alanı içerisinde tescilli Obruk Köy Cami'nin yaklaşık olarak 10 metre kuzeyinde yamaca meyilli arazi üzerinde tek mekanlı, giriş bölümü kuzey yönde yer alan kaya mekanı tahrip edilmiş vaziyettedir. Kaya mekânı yaklaşık olarak 7X5 metre ölçülerinde olup içerisinde yuvarlak kemerli bir adet nişi yer almaktadır. Söz konusu mekânın yaklaşık olarak 12 metre batısında toprak ile dolmuş vaziyette ve günümüzde ağıl olarak kullanılan içi saman doldurulmuş iki adet kaya mekanı daha yer almaktadır. Kaya mekanlarının yer aldığı tepelik alanda Osmanlı Dönemine tarihlendirilen seramik parçalar tespit edilmiştir.



OBRUK KÖY CAMİİ			
<b>GRUBU</b>	I.Grup	<b>TÜRÜ</b>	Dinsel Yapılar/Camii
<b>ENVANTER NO</b>		<b>MÜLKİYETİ</b>	
<b>TESCİL TARİHİ</b>	17.02.2021-9352 28.05.2021 9672 25.08.2021- 9872	<b>HARİTA NO</b>	
<b>TESCİL KARARI</b>	9352,9672,9872	<b>PAFTA</b>	
<b>KORUMA GURUBU</b>	I.Grup	<b>ADA</b>	2145
<b>ORJİNAL KUL.</b>		<b>PARSEL</b>	1
<b>ŞİMDİKİ KUL.</b>		<b>DÖNEMİ</b>	
<b>ADRESİ</b>	Mihalıççık İlçesi, Obruk Mahallesi		

**GENEL TANIM:**

Eskişehir İli, Mihalıççık ilçesi, Obruk Mahallesi 2145 parselde yer alan Obruk Köyü Caminin sonradan yaptırılan tabelasında yapılaş tarihi olarak H. 1138, M. 1725 tarihi yazmaktadır. Caminin kapısının üzerindeki Osmanlıca yazılı taş kitabesinde ise H. 1208 tarihi okunmaktadır. Miladi olarak 1793 tarihine denk gelen bu tarihin kitabedeki ifadelerden tamir tarihi olduğu anlaşılmıştır. Kitabede okunabildiği kadıyla “Esbak Sadrazam Hamza Paşa, Miftah Ağası Ali Ağa ve simkeşhane emini haliya bin ikiyüz sekizde bu mabedi müslimini tamir eyledi” ifadelerinden Esbak Sadrazam yani eski sadrazam Hamza Paşa, Miftah yani anahtar ağası Ali Ağa simkeşhane emini gibi ifadelerden caminin devlet görevlisi kişilerce tamir edildiği anlaşılmaktadır. Caminin bahçesinde cami kapısının karşısında yüksek merdivenli bir girişi bulunan bir köy konuk odası ve buraya bağlı sundurmak açık bir sofa bulunmaktadır. Köy konuk odası dikdörtgen planlı olup, ön cephesinde 6 bölmeli çıtalı boyuna dikdörtgen ikişer adet yan yana ikiz pencere ile aydınlatılmaktadır. Kapı ve pencereler cami gibi maviye boyanmıştır. Açık sofanın etrafı oturma sekileriyle çevrilidir. Caminin iki kanatlı ahşap işçilikli kapısından içeriye girildiğinde kareye yakın boyuna dikdörtgen planlı bir harim karşımıza çıkmaktadır. Yuvarlak kemerli sade mir mihraba sahip güney cephede mihrabından sağında ve solunda ikişer yuvarlak kemerli derin nişli pencere açıklıkları bulunmaktadır. Batı ve doğu cephede de aynı özellikte ikişer pencere yer almaktadır. Ahşap minber ve ahşap vaaz kürsüsü giriş kapısında olduğu gibi ince ahşap işçilikleri ile süslenmiştir. Cami döner eksenli bindirme tavan tekniğinde bir örtü ile örtülmüştür. Eksenlerinden döndürülerek birbiri üzerine yerleştirilen kirişle kurgulanan döner eksenli ahşap bindirme tavanda iç içe geçmiş 7 kare formu ortaya çıkarılmıştır. Eksenin bu kadar çok döndürüldüğü örnekler nadir görülmektedir. Caminin kuzey cephesinde birbirlerine bağdadi kemerler ile bağlanan ortada iki ahşap direk ve yanlarda caminin beden duvarlarınca taşman kadınlar mahfilü gerek alt kat ve üst kat kemer geçişleriyle gerek ahşap işçiliği ile oldukça gösterişlidir. Ahşap kafesli mahfilin ekseninde küçük boyutlu yuvarlak formlu balkon çıkması harime doğru çıkma yapmaktadır. Caminin minaresinde 1933 tarihi görülmektedir. Kazelcioğlu Ömer Amca lakaplı bir kişi tarafından yapıldığı ya da yaptırıldığı anlaşılan minare tek şerefeli silindirik gövdelidir. Cami tabelasındaki 1725 ve tamir kitabesinde verilen 1793 tarihleriyle ilişkilendirilen cami Sadri Esbak Hamza Paşa, miftah ağası Ali Paşa ve simkeşhane emini gibi dönemin önemli devlet ve ticaret adamlarının da ilgi gösterdiği tarihsel belgelere de sahip önemli bir camidir. Taş tamir kitabesi, yuvarlak kemerli derin nişli pencereleri, döner eksenli bindirme tavanı ile gerek malzeme gerek işçilik olarak nitelikli bir eserdir. Bu nedenle söz konusu cami tarafımızca tescile önerilmektedir.



## OBRUK KÖYÜ MEZARLIĞI

GRUBU	II.GRUP	TÜRÜ	Mezarlıklar
ENVANTER NO		MÜLKİYETİ	
TESCİL TARİHİ	17.02.2021,16.12.2021	HARİTA NO	
TESCİL KARARI	9356,10221	PAFTA	
KORUMA GURUBU	II.GRUP	ADA	2110-2112
ORJİNAL KUL.	Mezarlık	PARSEL	1-4-5
ŞİMDİKİ KUL.		DÖNEMİ	
ADRESİ	Mihalıççık İlçesi, Obruk Mahallesi		

**GENEL TANIM:**

Eskişehir İli, Mihalıççık İlçesi, Obruk Mahallesi, Köy merkezinde kadastral harici alanda yer alan Eski mezarlık, ilgi yazı gereği incelenmiştir. Mezarlık alanı geniş bir araziye yayılmıştır. Mezarlıkta halen gömü yapılmakta olup günümüz mezarları da bulunmaktadır. Eskiden beri kullanıldığı anlaşılan mezarlıkta genel olarak yörük mezar olarak isimlendirilen yöredeki taşların özellikle -kayrak taşının- uçlarının sivriltilerek oluşturulduğu mezar taşları bulunmaktadır. Bunlar yazısız mezar taşlarıdır. Bu mezarlardaki şahidelerin bazıları oldukça büyük boyutludur. Bu mezarların etrafı iri blok taşlarla çevrilerek mezar sınırları belirlenmiştir. Mezarlıkta ilginç olarak taş sandukalı, kitabeli, baş ve ayak şahideli, sarıklı, yerden 70-80 cm yükseklikte mezarlar da bulunur. Bu mezarların önemli şahsiyetlere ait olduğu düşünülmektedir. Dikdörtgen planlı ve yerden yüksekçe yapılan sanduka tipi mezarlardan bazılarının şahideleri kayıptır. Okunabilen şahideli ve sarıklı mezar taşında El Hac Ali Efendi ismi yazılıdır. Tarih olarak da H. 1284, M. 1867 tarihi okunmuştur. Köy muhtarından edinilen bilgiye göre köyde eskiden bir medrese bulunduğu, bu medresede yüksek ilim veren hocaların var olduğu bilgisine ulaşılmıştır. Bu sarıklı mezarın bu hocalardan birine ait olabileceği tarafımızca değerlendirilmektedir. Mezarlık yağmur, rüzgar, nem ve aradan geçen zaman gibi etkenlere bağlı olarak mezar taşları oldukça aşınmış ve hasara uğramıştır. Bazı taşlar yan yatmış, devrilmiş halde olup, bazılarının gövdesi toprağın altında kalmıştır. Eskişehir İli, Mihalıççık İlçesi, Obruk Mahallesi, Köy merkezinde kadastral harici alanda yer alan Eski mezarlık yörük mezar tipinde tarihi mezar taşlarıyla birlikte taş sandukalı, kitabeli, sarıklı şahideli olan mezarlarıyla da önemli bir kültür varlığıdır. Bu nedenle söz konusu mezarlık tarafımızca tescile önerilmektedir.

VAZİTET PLANI:



FOTOĞRAF:











KONUT			
GRUBU	II.GRUP	TÜRÜ	Sivil Mimarlık Örneği/Konut
ENVANTER NO		MÜLKİYETİ	
TESCİL TARİHİ	03.11.2021 20.01.2022	HARİTA NO	
TESCİL KARARI	10066, 10334	PAFTA	
KORUMA GURUBU	II.GRUP	ADA	2144
ORJİNAL KUL.	Konut	PARSEL	4
ŞİMDİKİ KUL.		DÖNEMİ	
ADRESİ	Mihalıççık İlçesi, Obruk Mahallesi		

#### GENEL TANIM:

Bahse konu yapı köye hakim bir yamaç üzerinde yükselmekte olup köşe parselde yer almaktadır. Yapı zemin+ara kat+bir katlı olup zemin ve birinci katta kesme taş, ikinci katta ise ahşap karkas arası kerpiç tuğla kullanılmıştır. Çatı örtüsünde ise Marsilya kiremit kullanılmış olup kırma çatıdır. Söz konusu yapının üç yönden giriş kapıları bulunmaktadır. Güneybatı yönde yer alan üç adet tek kanatlı ahşap kasalı kapıdan en solda ve en sağda yer alan kapılardan zemin kata giriş sağlanmaktadır. En sağda yer alan kapının üzerinde “Maşallah 1324” tarihi okunmaktadır. Miladi olarak 1906-1907 yıllarına tarihlenmektedir. Orta aksta yer alan kapıdan ise ara kata giriş sağlanmaktadır. Kuzeydoğu cephesinde ise çift kanatlı ahşap kasalı üzerinde aydınlık pencereleri yer alan yaklaşık olarak üç metre yüksekliğe sahip kapıdan da zemin kata giriş sağlanmaktadır. Kuzey batıda yer alan tek kanatlı ahşap kasalı kapıdan ise birinci kata çıkış sağlanmaktadır. Bahse konu yapının ana sokağa bakan cephesinde zemin katta enine dikdörtgen mazgal pencereler ara katta ise yuvarlak kemerli pencereler, birinci katta ise açılır ahşap kasalı dikdörtgen formlu pencereler yapıyı aydınlatmaktadır. Zemin kat iç mekânda üç adet mekân yer almakta olup bu mekanların içerisine girilememiştir. Zemin kat ağıl ve depolama amaçlı kullanılmaktadır. Ayrıca bu katta yer alan ahşap korkuluklu ve basamaklı merdivenlerden birinci kata çıkış sağlanmaktadır. Bu katta yuvarlak kemerli üç adet niş yer almaktadır. Ara kata giriş yapının güney batı cephesinde yer alan ahşap kasalı tek kanatlı kapıdan sağlanmaktadır. Ahşap döşeme ve tavanlı uzun bir koridor sofaya açılmaktadır. İç sofalı plan tipine sahip bu katta sofa çevresinde üç adet mekân yer almaktadır. Sofayı aydınlatan pencerelerin önünde ise ahşap sedir bulunmaktadır. Sofa çevresinde odalar aynı plana sahip olup ocak çevresinde ahşap sedirler gömme dolaplar yer almaktadır. Birinci kat orta sofalı plana sahip olup sofa çevresinde dört adet mekan ve zemin kata inişi sağlayan ahşap basamaklı merdivenler yer almaktadır. Giriş kapısının sağında yer alan mekânın döşemesi tamamıyla yıkılmış vaziyettedir. Solda yer alan mekana ise giriş sağlanamamıştır. Ahşap döşemeli sofada bir adet ocak yer almaktadır. Tavan ise açık vaziyette olup çatı akşamı görülmektedir. Diğer odalar ise gerek plan gerekse dekoratif açılardan aynı özelliklere sahiptir. Ahşap oyma ve çakma yöntemi kullanılarak yapılan dolabın üzerinde kandillikler yer almaktadır. Tavan ve taban döşemesinde ahşap kullanılan odalarda ocak ve ahşap sedir bulunmaktadır.



ÖREN MEVKİİ NEKROPOLÜ			
<b>GRUBU</b>	I.Derece Arkeolojik Sit Alanı	<b>TÜRÜ</b>	Nekropol
<b>ENVANTER NO</b>		<b>MÜLKİYETİ</b>	
<b>TESCİL TARİHİ</b>	26.04.2017	<b>HARİTA NO</b>	
<b>TESCİL KARARI</b>	5121	<b>PAFTA</b>	
<b>KORUMA GURUBU</b>	I.Derece Arkeolojik Sit Alanı	<b>ADA</b>	101
<b>ORİJİNAL KUL.</b>		<b>PARSEL</b>	7-8-9-10-11-12-13-14-20-21-27-28-49-50-51-52-53-15-16-17-18-19
<b>ŞİMDİKİ KUL.</b>		<b>DÖNEMİ</b>	
<b>ADRESİ</b>	Mihalıççık İlçesi, Dağcı Mahallesi		
<b>GENEL TANIM:</b>			
<p>Dağcı Köyünün yaklaşık 650 m kuzeybatısında. Aydınlar Köyünün yaklaşık 1,5 km kuzeydoğusunda yüksekçe bir tepenin güney eteklerinde Ören Mevkiinde yer almaktadır. Yapılan yüzey incelemesinde alanda Doğu Roma dönemlerine tarihlendirilen pişmiş toprak mezar tuğlaları görülmüş ve ufak çaplı birkaç kaçak kazı çukuru tespit edilmiştir.</p>			
   			

ÖRENİÇİ MEVKİİ YERLEŞİM VE NEKROPOLÜ			
<b>GRUBU</b>	I.ve III.Derece Arkeolojik Sit Alanı	<b>TÜRÜ</b>	Nekropol
<b>ENVANTER NO</b>		<b>MÜLKİYETİ</b>	
<b>TESCİL TARİHİ</b>	13.09.2017	<b>HARİTA NO</b>	
<b>TESCİL KARARI</b>	5539	<b>PAFTA</b>	
<b>KORUMA GURUBU</b>	I.ve III.Derece Arkeolojik Sit Alanı	<b>ADA</b>	
<b>ORİJİNAL KUL.</b>		<b>PARSEL</b>	333-340-344-345-347-371-177-327-328-329-330-341-342-343-350-351-352-353-369-370-372-413-174-175-176-323-324-325-326-331-332-334-335-336-338-339-348-349-354-368-373-374-401-402-403-404-407-346
<b>ŞİMDİKİ KUL.</b>		<b>DÖNEMİ</b>	
<b>ADRESİ</b>	Mihalıççık İlçesi, Kozlu Mahallesi		
<b>GENEL TANIM:</b>			
<p>Kozlu mahallesinin yaklaşık 750 m. güney-güneybatısında Tarla-Meyve bahçeliği olarak kullanılan bölgede Öreniçi Mevkiinde yer almaktadır. Yapılan yüzey incelemesinde alanda mimari yapılarda kullanılmış olan işlemsiz blok parçaları, değişik tip ve formlara ait seramik-tuğla parçaları, eski dönemlerde açıldığı düşünülen kaçak kazı çukurları tespit edilmiştir. Muhtar Burhan KAYAALP'in kirazlık olarak kullandığı bahçede ise 1 (bir) adet Mermer Phallus tespit edilmiştir. Seramik kalıntılarının yayılımı, yerleşim ve nekropolün oldukça geniş bir alanı kapsadığını göstermektedir. Hale Güney sonuç raporlarında Kozlu Köyünde tespit edilen yazıtlardan bazılarında Grekçe ZEUS AKREİTENOS adının geçtiğini ve bu nedenle Öreniçi Mevkiindeki yerleşimin AKREİNA yerleşimi olduğunu belirtmiştir.</p>			
   			

SARIMSAKLI ARKEOLOJİK ALANI			
<b>GRUBU</b>	III.Derece Arkeolojik Sit Alanı	<b>TÜRÜ</b>	Arkeolojik Yerleşim Alanı
<b>ENVANTER NO</b>		<b>MÜLKİYETİ</b>	
<b>TESCİL TARİHİ</b>	28.07.2022	<b>HARİTA NO</b>	
<b>TESCİL KARARI</b>	10836	<b>PAFTA</b>	
<b>KORUMA GURUBU</b>	III.Derece Arkeolojik Sit Alanı	<b>ADA</b>	1918
<b>ORJİNAL KUL.</b>		<b>PARSEL</b>	55
<b>ŞİMDİKİ KUL.</b>		<b>DÖNEMİ</b>	
<b>ADRESİ</b>	Mihalıççık İlçesi, Dinek Mahallesi		
<b>GENEL TANIM:</b>			
<p>Dinek Mahallesi'nin kuş uçuşu yaklaşık 5,5 kilometre kuzeydoğusunda orman arazisi içerisinde stabilize yolun kenarından başlamak üzere bir miktar Roma ve Bizans dönemlerine tarihlenen seramik ve tuğla parçaları ile birlikte bir adet mermer kapı tipi mezar steli ve bir adet mimari eleman görülmüştür.</p>			

SARIMSAKLI ROMA YERLEŞİMİ			
<b>GRUBU</b>	I.Derece Arkeolojik Sit Alanı	<b>TÜRÜ</b>	Arkeolojik Yerleşim Alanı
<b>ENVANTER NO</b>		<b>MÜLKİYETİ</b>	
<b>TESCİL TARİHİ</b>	28.07.2022	<b>HARİTA NO</b>	
<b>TESCİL KARARI</b>	10837	<b>PAFTA</b>	
<b>KORUMA GURUBU</b>	I.Derece Arkeolojik Sit Alanı	<b>ADA</b>	
<b>ORJİNAL KUL.</b>		<b>PARSEL</b>	
<b>ŞİMDİKİ KUL.</b>		<b>DÖNEMİ</b>	
<b>ADRESİ</b>	Mihalıççık İlçesi, Dinek Mahallesi		

**GENEL TANIM:**


Dinek Mahallesi'nin kuş uçuşu yaklaşık 5,5 kilometre kuzeydoğusunda orman arazisi içerisinde tepelik bir alanda anıtsal bir yapıya ait temel izleri ve burada yapılan kaçak kazı sonucu yapıya ait mimari elemanların (korniş, arşitrav-friz, mimari blok, sütun ve stel) etrafa yayıldığı görülmüştür. Alandaki mimari elemanlar Çalçak Mevkii Roma Nekropolü'nde görülen mimari elemanlarla ile benzerlik gösterdiği görülmüştür. Yapının etrafında muhtemelen temenosu oluşturan duvar kalıntısı takip edilebilmektedir. Ayrıca alanda bol miktarda Roma Dönemi seramik ve tuğla parçaları ve bir adet cam parçası bulunmaktadır. Alanın en kuzeyinde Sarıyar Barajı kıyısındaki kayalıklarda muhtemel gözetleme kulesine ait üç sıra korunmuş düzgün kesme taş, *isodomos* tipi örgü duvar kalıntısı görülmektedir.



SARNIÇ TEPESİ MEVKİİ ARKEOLOJİK ALANI			
<b>GRUBU</b>	I.Derece Arkeolojik Sit Alanı	<b>TÜRÜ</b>	Arkeolojik Sit
<b>ENVANTER NO</b>		<b>MÜLKİYETİ</b>	
<b>TESCİL TARİHİ</b>	23.09.2020,26.10.2020	<b>HARİTA NO</b>	
<b>TESCİL KARARI</b>	8920, 9006	<b>PAFTA</b>	
<b>KORUMA GURUBU</b>	I.Derece Arkeolojik Sit Alanı	<b>ADA</b>	101
<b>ORJİNAL KUL.</b>		<b>PARSEL</b>	88-T.H.A
<b>ŞİMDİKİ KUL.</b>		<b>DÖNEMİ</b>	
<b>ADRESİ</b>	Mihalıççık İlçesi, Karaçam Mahallesi		

**GENEL TANIM:**

Eskişehir İli, Mihalıççık İlçesi, Karaçam Mahallesi sınırları içerisinde sarnıç tepesi mevkiinde tespit ettiğimiz arkeolojik alan içerisinde çok sayıda künk parçası ve geç döneme tarihlenen tuğla parçaları bulunmaktadır. Doğal bir tepe üzerinde konuşlandırılan yan yana çökmüş durumda sarnıçlar bulunmakta olduğu tespit edilmiştir.



SAZAK KONAĐI			
<b>GRUBU</b>	II.GRUP	<b>TÜRÜ</b>	Sivil Mimarlık Örneđi
<b>ENVANTER NO</b>		<b>MÜLKİYETİ</b>	
<b>TESCİL TARİHİ</b>	18.06.2008	<b>HARİTA NO</b>	
<b>TESCİL KARARI</b>	2841	<b>PAFTA</b>	
<b>KORUMA GURUBU</b>	II.GRUP	<b>ADA</b>	
<b>ORİJİNAL KUL.</b>	Konut	<b>PARSEL</b>	
<b>ŞİMDİKİ KUL.</b>		<b>DÖNEMİ</b>	
<b>ADRESİ</b>	Mihalıççık İlçesi, Sazak Mahallesi		

**GENEL TANIM:**

Konak taştan yapılmıř, dođu ve güneydođu yönlerinde iki giriři olan, Marsilya tip çatı kiremit ile kaplı, iki kat ve mahzen olarak kullanılan bodrum katından oluřmaktadır. Ön cephede her iki katıda da altıřar pencere ve birinci katta yedi basamaklı çı kılan ana kapı, ana kapının tam üst hizasında balkon yer almaktadır. Bordo rengindeki evin dıřa çıkıntı yapan pencere çerçeveleri, köře payandaları ve orta silmesi beyaz boyalıdır. Kuzey cephede ilk katta iki küçük pencere, ikinci katta ise dört pencere bulunmaktadır. Kuzeybatı cephede ilk katta iki pencere kapatılmıřtır. İkinci katta ise altı pencere bulunmaktadır. Güneydođu giriřin üst katında oval olarak dıřa çıkıntı yapan geniş bir balkon vardır. Ön cephede balkon kapısının hemen üstünde mermer tablet üzerinde 'Maařallah' yazmaktadır. Ön cephenin sol köře payandasının üzerinde çatının hemen altında yan cephede payandanın sol tarafında uçlan yukarıya dođru bakan hilal ve yıldız, sađ tarafında ise Arapça bir yazıt vardır. Yine ön cephenin sađ köře payandasının üstünde çatının hemen altında uçlan yukarıya dođru bakan hilal ve yıldız bulunmaktadır.



SAZAK MEVKİİ NEKROPOLÜ			
<b>GRUBU</b>	I.Derece Arkeolojik Sit Alanı	<b>TÜRÜ</b>	Nekropol
<b>ENVANTER NO</b>		<b>MÜLKİYETİ</b>	
<b>TESCİL TARİHİ</b>	30.03.2017	<b>HARİTA NO</b>	
<b>TESCİL KARARI</b>	5054	<b>PAFTA</b>	
<b>KORUMA GURUBU</b>	I.Derece Arkeolojik Sit Alanı	<b>ADA</b>	
<b>ORJİNAL KUL.</b>	Nekropol	<b>PARSEL</b>	196-197-291
<b>ŞİMDİKİ KUL.</b>		<b>DÖNEMİ</b>	
<b>ADRESİ</b>	Mihalıççık İlçesi, Akçaören Mahallesi		

**GENEL TANIM:**

Akçaören Köyünün yaklaşık 2,8 km kuzeybatısında, Çalkaya Köyünün yaklaşık 3,6 km doğusunda Sakarya Nehrinin 800 m. güneyinde Sazak Mevkiinde yer almaktadır. Bir kısmının etrafı tel ile çevrili olan, tarla vasıflı kullanılan bölgede çok yoğun Roma- Doğu Roma Dönemlerine tarihlenen çeşitli tip ve formlara ait seramik parçalarına düzgün olmayan, mimari kullanıldığı anlaşılan taşlara rastlanılmıştır. Alanın hemen bitişiğinde ev, ahır, odunluk gibi kullanılmakta olan güncel dönem mimari yapılar bulunmaktadır. Alan ve çevresinde yapılan yüzey incelemelerinde ufak çaplı kaçak kazı çukurlarına rastlanılmıştır.



SAZAK TREN İSTASYONU VE MÜŞTEMİLATLARI			
GRUBU	I.GRUP	TÜRÜ	İdari Yapılar
ENVANTER NO		MÜLKİYETİ	
TESCİL TARİHİ	10.11.2008, 12.05.2011	HARİTA NO	
TESCİL KARARI	3193, 4938	PAFTA	
KORUMA GURUBU	I.GRUP	ADA	1088
ORJİNAL KUL.		PARSEL	1
ŞİMDİKİ KUL.		DÖNEMİ	
ADRESİ	Mihalıççık İlçesi, Sazak Mahallesi		

#### GENEL TANIM:

İstasyon Binası, Bekleme Salonu ve İstasyon Şefliği, olmak üzere birbirine bitişik nizamda inşa edilmiş 3 ana bölümlü olup, dikdörtgen planlı, ahşap tavanlı, üzeri kiremit örtülü beşik çatılıdır. Binanın tamamı sarı badana ile sıvalıdır. Bekleme Salonunun ön cephesinde üst ortasında kilit taşı bulunan sivri kemerli, dikdörtgen formlu tek basamaklı ahşap bir giriş kapısı ile üst ortasında kilit taşı bulunan sivri kemerli, dikdörtgen formlu tek basamaklı ahşap çerçeveli iki pencere bulunmaktadır. Kapı ve pencerelerin üst kısmında dikdörtgen bezemesiz süsleme elemanları mevcuttur. Arka cephede ortada, üst ortasında kilit taşı bulunan sivri kemerli, dikdörtgen formlu tek basamaklı bir giriş kapısı ile her iki yanında ortasında kilit taşı bulunan sivri kemerli, dikdörtgen formlu birer pencere bulunmaktadır. Arka cephenin doğu yanında iki adet dikdörtgen küçük pencere vardır. İç kısmında ahşap zeminli ve ahşap tavanlı odaları bulunan bina, çeşitli onarımlar görmüş olmasına rağmen halihazırda oturulamayacak vaziyettedir, istasyon Şefliğinin ön cephesinde iki dikdörtgen giriş kapısı arasında bir adet dikdörtgen pencere vardır. Yan cephesinde üst ortasında kilit taşı bulunan sivri kemerli, dikdörtgen formlu bir pencere bulunmaktadır. Arka cephede, üst ortasında kilit taşı bulunan sivri kemerli, dikdörtgen formlu bir pencere ile yan yana iki dikdörtgen pencere ve bir adet dikdörtgen kapı yer almaktadır. Ahşap çerçeveli dikdörtgen pencerelerin üst kısmında dikdörtgen bezemesiz süsleme elemanları bulunmaktadır.

Lojman: Güney(Giriş cephesi): Eksende basamaklarla çıkılan yuvarlak kemerli bir giriş eyvanı yer alır. Batı cepheye bitişik tek katlı kırma çatı örtülü bir bölümün sivri kemerli dikdörtgen pencere açıklıkları vardır. Giriş eyvanının sağında ise iki kat görünür. Alt katta dikdörtgen, üst katta sivri kemerli üç pencere mevcuttur.

Batı cephe iki bölümdür. Öndeki bölümde sivri kemerli bir, arkadaki bölümde ise dikdörtgen bir adet pencere bulunur. Doğu Cephe; I ki bölümden oluşur. Sol taraftaki bölümün alt katında basık kemerli iki, üst katta ise sivri kemerli iki pencere açıklığı vardır. Sağ taraftaki bölüm tek katlı olup, iki pencere açıklığı görülür.

Ambar: Dikdörtgen planlı, tek mekânlı, ahşap tavanlı, üzeri kiremit örtülü, beşik çatılıdır. Ön cephede, dikdörtgen bir kapı, yan cephelerden birinde demir parmaklıklı dikdörtgen bir pencere bulunmaktadır.

Tuvalet: Dikdörtgen planlı, kadın ve erkek bölümü olarak iki mekânlı, ahşap tavanlı, üzeri kiremit örtülü, beşik çatılıdır. Ön cephede, dikdörtgen erkek giriş kapısı, arka cephede dikdörtgen bayan giriş kapısı ile yan cephelerden birinde üç adet küçük pencere bulunmaktadır.



## SAZAK TMLS I

<b>GRUBU</b>	I.Derece Arkeolojik Sit Alanı	<b>TR</b>	Tmls
<b>ENVANTER NO</b>		<b>MLKIYETİ</b>	
<b>TESCİL TARİHİ</b>	18.06.2008-2841 25.01.2024-12258	<b>HARİTA NO</b>	
<b>TESCİL KARARI</b>	2841-12258	<b>PAFTA</b>	
<b>KORUMA GURUBU</b>	I.Derece Arkeolojik Sit Alanı	<b>ADA</b>	
<b>ORİJİNAL KUL.</b>		<b>PARSEL</b>	
<b>ŞİMDİKİ KUL.</b>		<b>DNEMİ</b>	
<b>ADRESİ</b>	Mihalıççık İlçesi, Sazak Mahallesi		

**GENEL TANIM:**

Sazak Mahallesi'nin ilki yaklaşık 2,5 kilometre gneyinde kuru dere yatađının hemen bitişinde tarım arazisi zerinde yer almaktadır. zerinde kireçtaşı parçaları ile eteđinde yine kireçtaşı bir blođun bulunduđu Sazak Tmls, yaklaşık 2 metre ykseklіđi, 35x23 metre de geniřliđi bulunmaktadır.




## SAZAK TMLS II

<b>GRUBU</b>	I.Derece Arkeolojik Sit Alanı	<b>TR</b>	Tmls
<b>ENVANTER NO</b>		<b>MLKIYETİ</b>	
<b>TESCİL TARİHİ</b>	18.06.2008-2841 22.02.2024-12306	<b>HARİTA NO</b>	
<b>TESCİL KARARI</b>	2841-12306	<b>PAFTA</b>	
<b>KORUMA GURUBU</b>	I.Derece Arkeolojik Sit Alanı	<b>ADA</b>	
<b>ORİJİNAL KUL.</b>		<b>PARSEL</b>	
<b>ŞİMDİKİ KUL.</b>		<b>DNEMİ</b>	
<b>ADRESİ</b>	Mihalıççık İlçesi, Sazak Mahallesi		

**GENEL TANIM:**

Sazak Mahallesi'nin ilki yaklaşık 2.8 kilometre gneyinde kuru dere yatağının hemen bitişinde tarım arazisi üzerinde yer almaktadır. zerinde kireçtaşı parçaları ile eteğinde yine kireçtaşı bir bloğun bulunduğu Sazak Tmls II. 3-3.5 metre ykseklik ve yaklaşık 45x40 metre geniřliğ sahiptir.



SİVRİ BİZANS KALE YERLEŞİMİ			
<b>GRUBU</b>	I.Derece Arkeolojik Sit Alanı	<b>TÜRÜ</b>	Arkeolojik Yerleşim Alanı
<b>ENVANTER NO</b>		<b>MÜLKİYETİ</b>	
<b>TESCİL TARİHİ</b>	25.07.2008,23.06.2010, 20.05.2022 ,07.12.2022	<b>HARİTA NO</b>	
<b>TESCİL KARARI</b>	2887,4302 ,10636,11226	<b>PAFTA</b>	
<b>KORUMA GURUBU</b>	I.Derece Arkeolojik Sit Alanı	<b>ADA</b>	
<b>ORJİNAL KUL.</b>		<b>PARSEL</b>	
<b>ŞİMDİKİ KUL.</b>		<b>DÖNEMİ</b>	
<b>ADRESİ</b>	Mihalıççık İlçesi, Karaçam Mahallesi, Sivri Mevkii Karasivri Tepesi		

**GENEL TANIM:**

Küçükören olarak adlandırılan yerleşimin 2700 m. doğusunda "Karasivri" tepesinde Büyükören ve Küçükören yerleşimi ile mimari ve coğrafi yönden aynı yapıda fakat daha büyük bir yerleşimdir. Karasivri tepesinde görülen bu yerleşim önce tespit edilen yerleşimlere göre daha iyi korunmuş durumdadır. Kaçakçılar tarafından çok sayıda kazı çukuru tespit edilmiş olup yapıların temel kalıntıları ortaya çıkarılmıştır. Yüzeyde ve kaçak kazı çukurlarında çok sayıda çatı kiremidi, tuğla ve küçük seramik parçaları tespit edilmiştir.



### ŞİTDUDU TMLS

<b>GRUBU</b>	I.Derece Arkeolojik Sit Alanı	<b>TR</b>	Tmls
<b>ENVANTER NO</b>		<b>MLYETİ</b>	
<b>TESCİL TARİHİ</b>	30.03.2017	<b>HARİTA NO</b>	
<b>TESCİL KARARI</b>	5057	<b>PAFTA</b>	
<b>KORUMA GURUBU</b>	I.Derece Arkeolojik Sit Alanı	<b>ADA</b>	105
<b>ORİJİNAL KUL.</b>		<b>PARSEL</b>	2,3,13
<b>ŞİMDİKİ KUL.</b>		<b>DNEMİ</b>	
<b>ADRESİ</b>	Mihalıççık İlçesi, Beyky Mahallesi		

#### GENEL TANIM:

Beyky Kynn yaklaşık 600m. kuzeyinde. Termik santralin yaklaşık 1,2 km gneydoğusunda, Etrafı çevrili Ky Mezarlığının kuzey, kuzeybatı bitişinde Şitdudu Mevkii olarak adlandırılan yaklaşık 300x 350 m. ölçlerindeki tepe zerinde yer almaktadır. Yapılan yzey incelemesinde nceki dnemlerde aıldığı anlaşılan kaçak kazı çukurları tespit edilmiştir. Çukur kesitlerinde yapılan incelemede az sayıda pişmiş toprak mezar tuğlası parçaları grlmştr. Tmls zelliđi gsterdiği belirtilen tepeciđin yapılan incelemeler sonucu Tmls olduđu kanaatine varılmıştır. Bu tepeciđin hemen 200 m. kuzeybatısında yine kaçak kazılara maruz kalan bir tepecik daha dikkatimizi çekmiştir.



TAŞPINAR DÜZ YERLEŞİMİ			
<b>GRUBU</b>	III.Derece Arkeolojik Sit Alanı	<b>TÜRÜ</b>	Arkeolojik Sit
<b>ENVANTER NO</b>		<b>MÜLKİYETİ</b>	
<b>TESCİL TARİHİ</b>	29.07.2015	<b>HARİTA NO</b>	
<b>TESCİL KARARI</b>	3387	<b>PAFTA</b>	<b>İ 26-B-20-A</b>
<b>KORUMA GURUBU</b>	III.Derece Arkeolojik Sit Alanı	<b>ADA</b>	
<b>ORJİNAL KUL.</b>		<b>PARSEL</b>	24-16-18-23-24-26-27
<b>ŞİMDİKİ KUL.</b>		<b>DÖNEMİ</b>	
<b>ADRESİ</b>	Mihalıççık İlçesi, Kayı Mahallesi		

**GENEL TANIM:**

Taşpınar Düz Yerleşim Alanı, Mihalıççık yerleşik alanının yaklaşık 2 km. güneybatısında, Eskişehir-Mihalıççık yolunun 100 m. güneyinde yer almaktadır. Söz konusu yerleşim alanı 100 m. güneyinde yer alan dereye doğru hafif eğimli ve tarımsal faaliyetlerin devam ettiği tarla vasfında bir arazide yer almaktadır. Alanda Geç Roma, Bizans ve Erken Osmanlı dönemine tarihlendirilebilecek günlük kullanıma ait basit işçilikli kap parçaları tespit edilmiştir. Söz konusu alanın Geç Roma, Bizans ve Erken Osmanlı Dönemine tarihlenen bir Düz Yerleşim Alanı olabileceği kanaatine varılmıştır.



TATARCİK KÖYÜNÜ MEVKİİ YAMAÇ YERLEŞİMİ			
<b>GRUBU</b>	III.Derece Arkeolojik Sit Alanı	<b>TÜRÜ</b>	Yerleşim
<b>ENVANTER NO</b>		<b>MÜLKİYETİ</b>	
<b>TESCİL TARİHİ</b>	05.09.2016-4390	<b>HARİTA NO</b>	
<b>TESCİL KARARI</b>	4390	<b>PAFTA</b>	
<b>KORUMA GURUBU</b>	III.Derece Arkeolojik Sit Alanı	<b>ADA</b>	117-116-118-115-111
<b>ORJİNAL KUL.</b>	Yerleşim	<b>PARSEL</b>	3-4-1-6-7-8-1-2-14-15
<b>ŞİMDİKİ KUL.</b>		<b>DÖNEMİ</b>	
<b>ADRESİ</b>	Mihalıççık İlçesi, Tatarcık Mahallesi		

**GENEL TANIM:**

Tatarcık Mahalle merkezinin yaklaşık 200 metre batısındaki kayalık yamaçta yer almaktadır. Alanda yapılan inceleme neticesinde; biri yaklaşık 1x1 m. genişliğinde 5 m. derinliğinde diğeri yaklaşık 3x3 m. genişliğinde 5 m. derinliğinde 2 (iki) adet kaçak kazı çukuru tespit edilmiştir. Birinci kaçak kazı çukurunun içinde moloz taş örgülü bir duvar açığa çıkmıştır. Birinci kaçak kazı çukurunun yaklaşık 100 m. kuzeyinde bulunan ikinci kaçak kazı çukuru doğal bir kayaya oyularak oluşturulmuştur. Alanın yüzeyinde 2863 sayılı Kültür ve Tabiat Varlıklarını Koruma Kanununun kapsamında bulunan Doğu Roma Dönemine ait seramik parçalarına rastlanılmıştır. Alanda yer yer teraslama yapılarak oluşturulan düz alanlar olasılıkla antik dönemde kullanılmıştır. Köy önünde yer alan yamaçta ve kaçak kazı yapılan alanın etrafında çok sayıda lokal moloz taş rastlanılmıştır.



ULUÇAYIR TÜMÜLÜSÜ			
<b>GRUBU</b>	I.Derece Arkeolojik Sit Alanı	<b>TÜRÜ</b>	Tümülüs
<b>ENVANTER NO</b>		<b>MÜLKİYETİ</b>	
<b>TESCİL TARİHİ</b>	18.06.2008,26.01.2012	<b>HARİTA NO</b>	
<b>TESCİL KARARI</b>	2836, 297	<b>PAFTA</b>	J26-C-09-A
<b>KORUMA GURUBU</b>	I.Derece Arkeolojik Sit Alanı	<b>ADA</b>	
<b>ORJİNAL KUL.</b>		<b>PARSEL</b>	208-209-375-377
<b>ŞİMDİKİ KUL.</b>		<b>DÖNEMİ</b>	
<b>ADRESİ</b>	Mihalıççık İlçesi, Gavrunağıl Sırtları, Uluçayır Mev		

**GENEL TANIM:**

Mihalıççık ilçesi Yunus Emre Beldesinin 5.5 km. batısında, Orhaniye Mah. ve Adahisar Köyünün ortasında tren yolunun 160 m. kuzeyinde Porsuk nehrinin 260 m. güneydoğusunda yer almaktadır. Yaklaşık 2.5 m. yüksekliğinde bir tümülüstür.



VAKIFTEKKE KÜMBETİ			
GRUBU	I.GRUP	TÜRÜ	Kümbet
ENVANTER NO		MÜLKİYETİ	
TESCİL TARİHİ	09.11.1990	HARİTA NO	
TESCİL KARARI	880	PAFTA	
KORUMA GURUBU	I.GRUP	ADA	102
ORJİNAL KUL.	Kümbet	PARSEL	1
ŞİMDİKİ KUL.		DÖNEMİ	
ADRESİ	Mihalıççık İlçesi, Korucu Mahallesi		

**GENEL TANIM:**

Vakıf tekke kümbeti, Eskişehir ili, Mihalıççık İlçesi Korucu Köyü sınırları içindedir. Orman içinde, sarp bir yamaçta inşa edilen Kümbet, tek katlı, kare planlı ve kubbeli bir ana mekan ve ona bitişik dikdörtgen bir avludan oluşur. Yapıda kübik ve prizmatik taşların yanı sıra devşirme taşlar da kullanılmıştır.



YALIMKAYA KÖYÜ CAMİİ			
<b>GRUBU</b>	I.GRUP	<b>TÜRÜ</b>	Dinsel Yapılar/Camii
<b>ENVANTER NO</b>		<b>MÜLKİYETİ</b>	
<b>TESCİL TARİHİ</b>	29.05.2010,25.03.2011	<b>HARİTA NO</b>	
<b>TESCİL KARARI</b>	4276,4834	<b>PAFTA</b>	126b02b
<b>KORUMA GURUBU</b>	I.GRUP	<b>ADA</b>	112
<b>ORJİNAL KUL.</b>	Cami	<b>PARSEL</b>	2
<b>ŞİMDİKİ KUL.</b>	Cami	<b>DÖNEMİ</b>	
<b>ADRESİ</b>	Mihalıççık İlçesi, Yalimkaya Köyü		

**GENEL TANIM:**

Boyuna dikdörtgen planlı cami, dıştan Marsilya kiremit kaplı ahşap çatı ile örtülüdür. Moloz taş örgülü beden duvarları çamur sıva ile sıvalıdır. Caminin harim mekânı doğu cephede alt ve üstte dörder, güney cephede alt ve üstte ikişer, batı cephede bir adet pencere ile aydınlanmaktadır. Camiye kuzey cephesinde yer alan ahşap kemerli kapı ile girilmektedir. Harimin üzeri ahşap kırılmaç tavanla örtülüdür. Tavanın ortasında yuvarlak bir göbek bulunmaktadır. Göbeğin etrafı çıtalarla küçük kareler şeklinde kasetlenmiştir. Tavanın köşelerinde çeyrek daireler oluşturulmuştur. Caminin minaresi doğu cephe duvarına bitişiktir. Taş kaide üzerinde yükselen silindirik gövdeli minare tamamen ahşaptan inşa edilmiştir. Mihrap alçıdandır. Alçı mihrap, önceki mihrabın üzerine sonradan giydirilmiştir. Üzeri sonradan yağlıboya ile boyanmıştır. Ahşap minberin yan aynalığı tavan süslemesi ile aynı özelliktedir. Harimin kuzey tarafında dört adet ahşap ayak üzerine oturan ahşap kadınlar mahfeli yer almaktadır. Mahfeli taşıyan ayaklar birbirine ahşap kemerlerle bağlanmaktadır. Mahfelin önu kafesle kapatılmıştır.



YARIKÇI HAMAMLARI			
<b>GRUBU</b>	II.GRUP	<b>TÜRÜ</b>	Kültürel yapılar/ Hamam
<b>ENVANTER NO</b>		<b>MÜLKİYETİ</b>	
<b>TESCİL TARİHİ</b>	24.07.2017	<b>HARİTA NO</b>	
<b>TESCİL KARARI</b>	5377	<b>PAFTA</b>	
<b>KORUMA GURUBU</b>	II.GRUP	<b>ADA</b>	105
<b>ORİJİNAL KUL.</b>	Hamam	<b>PARSEL</b>	87
<b>ŞİMDİKİ KUL.</b>	Hamam	<b>DÖNEMİ</b>	
<b>ADRESİ</b>	Mihalıççık İlçesi, Ilıcalar Köyü		

#### GENEL TANIM:

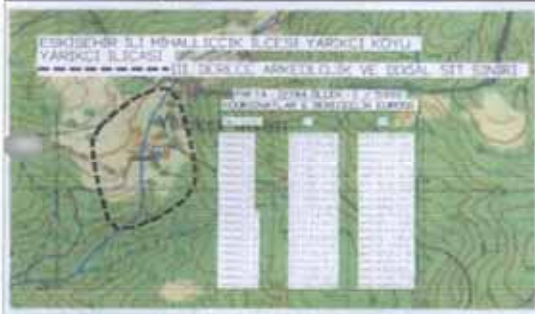
Yarikçı Hamamlarının ilk hamamı kadınlar ve erkekler bölümü olmak üzere çifte hamam olarak tasarlanmıştır. Kargir olarak inşa edilen orijinal hamam yapıları boyuna dikdörtgen planlı ve üzeri tonozla örtülüdür. Hamam duvarları toprağa gömülü vaziyette olup dıştan tonoz kısmı görülmektedir. Tonozlu asıl yapıda sadece küçük bir havuz bulunduğundan hamam için gerekli diğer bölümler sonradan yapıya eklenmiştir. Hamama girişin sağlandığı bu muhdes yapı içinde bölmelerle ayrılmış duşlar ve soyunma alanları bulunmaktadır. Bu bölümün hamam literatüründe soğukluk ve ılıklik olarak tasarlandığı düşünülebilir. Tuğla ile örülü muhdes binanın tek yöne eğimli beşik çatısı ondüle levha ile kaplanmıştır. Muhdes bina kadınlar bölümünün aynı amaca hizmet eden ek bölümlerini de barındırmaktadır. Kadınlar bölümünün soğukluk ve ılıklik bölümlerini ayıran duvar çatıya kadar uzanmayarak paravan şeklinde örülmüştür. Erkeklerle ait hamamın sıcaklık bölümü dikdörtgen planlı olup yuvarlak kemerli bir kapı açıklığından bu bölüme geçilmektedir. Sıcaklık bölümünün üst örtüsü beşik tonozla örtülüdür. Hamamın kaynak suyu bu bölümün içindeki havuzun dibinden ve köşelerden çıkmaktadır. Havuz bu bölümün neredeyse bütün alanını kaplar. Bu bölüm küçük bir dikdörtgen pencere ile aydınlatılmaktadır. Havuzun etrafında 20'şer santimlik gezinme alanı bulunur. Herhangi bir çeşme ya da hamam kuması yoktur. İki ayrı bölümden oluşan birinci hamamın erkekler bölümünün tonozlu sıcaklık bölümü ile kadınlar bölümünün sıcaklık bölümü birbirine benzer ve bitişik nizamda inşa edilmiştir. Birinci hamamın daha ilerisinde ikinci bir hamam binası karşımıza çıkmaktadır. Tonozlu sıcaklık bölümü ve bu yapıya bitişik muhdes ek yapıdan oluşmaktadır. Tek hamamdan oluşan ve dışarıdan sadece tonozlu üst örtüsü görülen bu hamam günümüzde kullanılmamaktadır. Bu hamamın orijinal binası ile muhdes yapı arasında da diğer hamamda olduğu gibi kot farkı bulunmaktadır. Muhdes yapıya girildiğinde 3 basamaklı bir merdivenden inerek giriş bölümüne ulaşılmaktadır. Tek bölümden oluşan soğukluk bölümünden asıl yapıyı oluşturan sıcaklık bölümüne geçilmektedir. Tek bir havuzu bulunan bu bölümün üzeri de beşik tonozla örtülüdür. Ahşap ve Marsilya tipi kiremitlerle kapatılan muhdes yapının giriş bölümünde moloz taşlarla örülü bir duvar kalıntısı bulunmaktadır. Hamamlar tonoz örtülü sıcaklık bölümleriyle ünük bir plan sergilemekte ve geç dönem Osmanlı Dönemine tarihlenmektedir.



YARIKÇI ILICASI			
<b>GRUBU</b>	III.Derece Arkeolojik Sit Alanı	<b>TÜRÜ</b>	Arkeolojik Sit
<b>ENVANTER NO</b>		<b>MÜLKİYETİ</b>	
<b>TESCİL TARİHİ</b>	15.7.1992,29.07.2015	<b>HARİTA NO</b>	
<b>TESCİL KARARI</b>	1384,3388	<b>PAFTA</b>	
<b>KORUMA GURUBU</b>	III.Derece Arkeolojik Sit Alanı	<b>ADA</b>	105
<b>ORJİNAL KUL.</b>		<b>PARSEL</b>	142
<b>ŞİMDİKİ KUL.</b>		<b>DÖNEMİ</b>	
<b>ADRESİ</b>	Mihalıççık İlçesi, Ilıcalar Köyü		

**GENEL TANIM:**

Yarıkçı Ilıcası; Mihalıççık İlçesi, Ilıcalar Köyü'nün 1.7 km. doğusunda, Hamam Deresi'nin oluşturduğu derin vadi içerisinde Hamam Dağı'nın eteğinde Yarıkçı Ilıcası Mevkiinde yer almaktadır. Denizden 1044 m. yükseklikte olan Ilıca'nın su sıcaklığı 39 derecedir. Termal su, yüksek oranda kalsiyum karbonat içermektedir. Su kaynaklarından iki tanesinin üstü örtülerek hamam haline getirilmiştir.





**YUKARIDEĞİRMEN DERESİ TAŞ İŞLİĞİ VE ARKEOLOJİK YERLEŞİMİ**

<b>GRUBU</b>	III.Derece Arkeolojik Sit Alanı	<b>TÜRÜ</b>	Arkeolojik Yerleşim Alanı
<b>ENVANTER NO</b>		<b>MÜLKİYETİ</b>	
<b>TESCİL TARİHİ</b>	16.01.2019-7197	<b>HARİTA NO</b>	
<b>TESCİL KARARI</b>	7197	<b>PAFTA</b>	
<b>KORUMA GURUBU</b>	III.Derece Arkeolojik Sit Alanı	<b>ADA</b>	
<b>ORJİNAL KUL.</b>		<b>PARSEL</b>	
<b>ŞİMDİKİ KUL.</b>		<b>DÖNEMİ</b>	
<b>ADRESİ</b>	Mihalıççık İlçesi, Adahisar Mahallesi		

**GENEL TANIM:**

Adahisar Mahallesi'nin 3.5 km. güneyinde, Sivrihisar Dumluca Mahallesi'nin yaklaşık 3 km. kuzeyinde arkeolojik bir alan tespit edilmiştir. Alanda Kalkolitik ve İTÇ I dönemlerine tarihlenen kırmızı açkılı seramik parçaları ile saman katkılı yalın mal olarak değerlendirilen pişmiş toprak kap parçaları, taş çekirdek ve yonga parçaları tespit edilmiştir. Eski bir dere yatağının oluşturduğu vadinin sırtında, çevresine hâkim konumda yayılım gösteren alanın, yerleşim ve taş işliğı olarak kullanılmış olabileceğı düşünülmektedir.

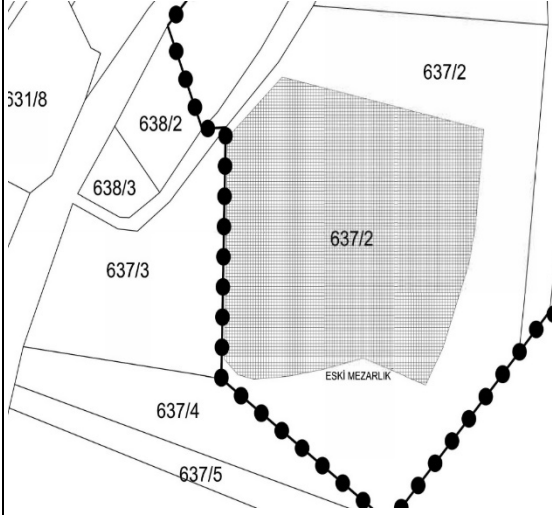


YUMAKLICA MEZARLIĞI			
<b>GRUBU</b>	II.GRUP	<b>TÜRÜ</b>	Mezar
<b>ENVANTER NO</b>		<b>MÜLKİYETİ</b>	
<b>TESCİL TARİHİ</b>	19.08.2008,15.05.2017	<b>HARİTA NO</b>	
<b>TESCİL KARARI</b>	2946,5209	<b>PAFTA</b>	İ26-A-03-B2, İ2-A-04-A-1
<b>KORUMA GURUBU</b>	II.GRUP	<b>ADA</b>	
<b>ORJİNAL KUL.</b>		<b>PARSEL</b>	380
<b>ŞİMDİKİ KUL.</b>		<b>DÖNEMİ</b>	
<b>ADRESİ</b>	Mihalıççık İlçesi, Otluk Mahallesi		
<b>GENEL TANIM:</b>			
<p>İlimiz, Mihalıççık ilçesi, Otluk Köyü. Yumaklıca Mevkiinde ve tapunun İ26-A-03-B2, İ2-A-04-A-1 pafta, 380 parselinde kayıtlıdır. Mezarlık ormanlık bir alan içerisinde 10-15 gömülük ve 100-150 yıllık küçük bir mezarlıktır. Yöresel orta büyüklükte taşların hafif yığıntı yapılmasıyla oluşturulmuş mezarların iki ucuna daha büyük taşlar konularak sınır oluşturulmuştur. Mezar taşlarının üzerinde herhangi bir yazı yoktur. Mezarların olduğu alanda 50-60 yıllık çam ağaçları bulunmaktadır.</p>			
			

YUNUS EMRE ESKİ MEZARLIK			
GRUBU	II.GRUP	TÜRÜ	Mezarlık
ENVANTER NO		MÜLKİYETİ	
TESCİL TARİHİ	23.11.2023	HARİTA NO	
TESCİL KARARI	12105	PAFTA	
KORUMA GURUBU	II.GRUP	ADA	637
ORİJİNAL KUL.		PARSEL	2
ŞİMDİKİ KUL.		DÖNEMİ	
ADRESİ	Mihalıççık İlçesi, Yunus Emre Mahallesi		

#### GENEL TANIM:

Bahse konu Mezarlıkta yeni birkaç gömünün dışında bezemesiz ayak ve baş taşından oluşan mezarlık tipolojisinde Türkmen ya da Yörük Mezarları olarak anılan mezarlar yer almaktadır. Balbal tarzında mezarların bazılarının ayak ve baş taşları yerinden oynamış yan yatmış ya da yıkılmış vaziyette olduğu görülmüştür. Balbal tarzı mezar taşları en ve boy özellikleri ile birlikte sanatsal bir özellik taşımaktadır. Bezemesiz mezar taşlarının yanı sıra şahideleri mozaik tekniğinde olan mezarlarda yer almaktadır. Şahidesi bitkisel bezemeli mozaik bir mezarın kitabesinde 1949 tarihi diğer bir kitabeli mezar taşında ise 1957 tarihi okunmaktadır.



YUNUS EMRE KÜLLİYESİ I.MEZAR			
<b>GRUBU</b>	<b>I.GRUP</b>	<b>TÜRÜ</b>	Mezarlık
<b>ENVANTER NO</b>		<b>MÜLKİYETİ</b>	
<b>TESCİL TARİHİ</b>	09.11.1990,23.11.2023	<b>HARİTA NO</b>	
<b>TESCİL KARARI</b>	880,12106	<b>PAFTA</b>	
<b>KORUMA GURUBU</b>	<b>I.GRUP</b>	<b>ADA</b>	638
<b>ORJİNAL KUL.</b>		<b>PARSEL</b>	1
<b>ŞİMDİKİ KUL.</b>		<b>DÖNEMİ</b>	
<b>ADRESİ</b>	Mihalıççık İlçesi, Yunus Emre Mahallesi		

#### GENEL TANIM:

Yunus Emre'nin 1. Mezarı 638 ada, 1 parsel sınırları içerisinde Eskişehir- Mihaliççık tren hattının doğusunda yer almaktadır. Dikdörtgen planlı mekân kalıntısının içerisinde yer alan kare mekâm içerisinde devşirme malzemeler ve moloz taş ile çevrili mezarın yanı başında yer alan mermer açıklama levhasında ise; "... Yunus Emre (1241-1320) Yunus Emre zaviye ve türbesi 1921 Yunan işgali sırasında yakılmış olup daha sonra Yüzbaşı Selim adında bir zat türbeyi temizleterek bugünkü durumuna getirmiştir. Temizlik esnasında tahta ile döşenmiş kısımdaki yangın tabakası kaldırıldığından bugünkü seviye farkı meydana gelmiştir. Kabir 28 Haziran 1947 tarihinde bir heyet tarafından dini tören ile açılarak antropolojik inceleme yapılmıştır. Kabir açıldığında Yunus'un sağ yanı üzerine yatar vaziyette, sağ eli başı altında, son eli avret yeri üzerinde olduğu görülmüş tür.06 Mayıs 1949 Cuma günü sanduka içerisinde bulunan naaş sanduka ile birlikte buradan çıkartılarak ikinci kabire taşınmıştır... ” yazmaktadır. Söz konusu mekân kalıntıları köy halkı tarafından Yunus'un evi olarak adlandırılmaktadır. Bahse yapı kalıntılarında moloz taş ile yığma duvar örgü tekniği kullanılmıştır. Mekânların içerisinde üzerinde Grekçe yazıt bulunan in-situ konumda olmayan mimari parçanın yanı sıra yapı kalıntılarında çok sayıda devşirme parça kullanılmıştır. Yılmaz Önge, yapılan kazıda birinci mezar içinde bazı kemiklerin bulunduğu, bu kemiklerin antropologlar tarafından incelendiği ve çeşitli laboratuvar tetkiklerinin yapıldığı ve ona göre bazı hükümler yürütüldüğünü bildiriyor. Yunus Emre'nin Eskişehir'deki mezarı ile ilgili bilgilere Abdülbaki Gölpınarlı'nın 'Yunus Emre ve Tasavvuf adlı eserinde de rastlıyoruz. Porsuk suyunun Sakarya'ya karıştığı yere yakın Sarıköy için Gölpınarlı da şunları yazmış: "Şakayık, Tapduk'un Sakarya havzasında oturduğunu söylemekte, Lâmiî, Yunus'un hurda yattığını bildirmekte, Vilâyet-Nâme de Sarıköy'de doğduğunu ve mezarının da orda bulunduğunu haber vermektedir. İbrahim Hakkı Konyah'nın yayınladığı vesika da bunu kuvvetlendirmektedir. Halim Bâki Kunter, hurda Yunus'un bir zaviyesi bulunduğunu, sonradan Sivrihisar'da ayrı bir dergâh kurulduğunu, Yunus yolunu tutanların hu dergâhta toplanıp sohbet ettiklerini, Yunus Divanı 'nı okuduklarını, bu toplantılara Yârân Meclisi dendiğini, tekkelerin, vakıflarına dair elinde birçok vesikalar bulunduğunu, bunların Evkaf İdaresi tarafından neşredileceğini yıllarca önce haber vermişti, yıllar geçti, hâlâ haber yok. ölmezsek belki bir gün, elde mahbus kalan bu vesikalarla müşerref oluruz. On, on iki yıl önce, ilerde Ankara'ya çift demiryolu hattı yapılacağı düşünülerek Yunus'un, arka tarafta yapılan bir tepeye nakli kararlaştırıldı. Avrupa 'dan, bir yerden bir uzman da getirildi. Mezar açıldı, iskelet bulundu. O zaman, kafa tasına göre şairin Türkmen ve kafasının bir dâhi kafası olduğunu, altı asır önce, seksen yaşlarında ölmüş bir adama ait bulunduğunu söyledi. Kemikler bir tabut içine kondu. Resmen ilân edilmeyen bu törende bulunanlar, ta Erzurum köylerinden bile adam geldiğini, gelenlerin yirmi bin kişiyi bulduğunu, koyun, keçi, bulgur, hatta bir tutam tuzla gelenler olduğunu, kalabalık yüzünden tabutun elden ele nakledildiğini, hatta önce, acaba Yunus buna razı mı diye tereddüt içinde bocalarlarken hu hali görünce, Yunus memnun, kendisi gidiyor diye sevindiklerini, getirilen şeylerle ovada üç gün ziyafet verildiğini anlattılar. O dehayı taşıyan dağılmış kemik mahfaza, şimdi, Sarıköy'de, küçücük bir tepe üstündeki tertemiz mezarda saklı hatırası yurdun her yanında,dünyanın her bucağında, sevgisi insanlığın gönlünde...



YUNUS EMRE KÜLLİYESİ TÜRBE			
GRUBU	Dinsel Yapılar	TÜRÜ	Türbe
ENVANTER NO		MÜLKİYETİ	
TESCİL TARİHİ	15.11.1980-2495 09.11.1990-880 23.11.2023-12106 21.12.2023-12159	HARİTA NO	
TESCİL KARARI	2495-880-12106-12159	PAFTA	
KORUMA GURUBU	I.GRUP	ADA	636
ORJİNAL KUL.		PARSEL	1
ŞİMDİKİ KUL.		DÖNEMİ	
ADRESİ	Mihalıççık İlçesi, Yunus Emre Mahallesi		
<b>GENEL TANIM:</b>			
<p>Yunus Emre'nin 1. Mezarı 638 ada, 1 parsel sınırları içerisinde Eskişehir- Mihahçık tren hattının doğusunda yer almaktadır. Dikdörtgen planlı mekân kalıntısının içerisinde yer alan kare mekâmn içerisinde devşirme malzemeler ve moloz taş ile çevrili mezarın yanı başında yer alan mermer açıklama levhasında ise; "... Yunus Emre (1241-1320) Yunus Emre zaviye ve türbesi 1921 Yunan işgali sırasında yakılmış olup daha sonra Yüzbaşı Selim adında bir zat türbeyi temizleterek bugünkü durumuna getirmiştir. Temizlik esnasında tahta ile döşenmiş kısımdaki yangın tabakası kaldırıldığından bugünkü seviye farkı meydana gelmiştir. Kabir 28 Haziran 1947 tarihinde bir heyet tarafından dini tören ile açılarak antropolojik inceleme yapılmıştır. Kabir açıldığında Yunus'un sağ yanı üzerine yatar vaziyette, sağ eli başı altında, son eli avret yeri üzerinde olduğu görülmüş tür.06 Mayıs 1949 Cuma günü sanduka içerisinde bulunan naaş sanduka ile birlikte buradan çıkartılarak ikinci kabire taşınmıştır... ” yazmaktadır. Söz konusu mekân kalıntıları köy halkı tarafından Yunus'un evi olarak adlandırılmaktadır. Bahse yapı kalıntılarında moloz taş ile yığma duvar örgü tekniği kullanılmıştır. Mekânların içerisinde üzerinde Grekçe yazıt bulunan in-situ konumda olmayan mimari parçanın yanı sıra yapı kalıntılarında çok sayıda devşirme parça kullanılmıştır. Yılmaz Önge, yapılan kazıda birinci mezar içinde bazı kemiklerin bulunduğu, bu kemiklerin antropologlar tarafından incelendiği ve çeşitli laboratuvar tetkiklerinin yapıldığı ve ona göre bazı hükümler yürütüldüğünü bildiriyor. Yunus Emre'nin Eskişehir'deki mezarı ile ilgili bilgilere Abdülbaki Gölpınarlı'nın 'Yunus Emre ve Tasavvuf adlı eserinde de rastlıyoruz. Porsuk suyunun Sakarya'ya karıştığı yere yakın Sarıköy için Gölpınarlı da şunları yazmış: "Şakayık, Tapduk'un Sakarya havzasında oturduğunu söylemekte, Lâmiî, Yunus'un hurda yattığını bildirmekte, Vilâyet-Nâme de Sarıköy'de doğduğunu ve mezarının da orda bulunduğunu haber vermektedir. İbrahim Hakki Konyah'nın yayınladığı vesika da bunu kuvvetlendirmektedir. Halim Bâki Kunter, hurda Yunus'un bir zaviyesi bulunduğunu, sonradan Sivrihisar'da ayrı bir dergâh kurulduğunu, Yunus yolunu tutanların hu dergâhta toplanıp sohbet ettiklerini, Yunus Divanı 'nı okuduklarını, bu toplantılara Yârân Meclisi dendiğini, tekkelerin, vakıflarına dair elinde birçok vesikalar bulunduğunu, bunların Evkaf İdaresi tarafından neşredileceğini yıllarca önce haber vermişti, yıllar geçti, hâlâ haber yok. ölmezsek belki bir gün, elde mahbus kalan bu vesikalarla müşerref oluruz. On, on iki yıl önce, ilerde Ankara'ya çift demiryolu hattı yapılacağı düşünülerek Yunus'un, arka tarafta yapılan bir tepeye nakli kararlaştırıldı. Avrupa 'dan, bir yerden bir uzman da getirildi. Mezar açıldı, iskelet bulundu. O zaman, kafa tasına göre şairin Türkmen ve kafasının bir dâhi kafası olduğunu, altı asır önce, seksen yaşlarında ölmüş bir adama ait bulunduğunu söyledi. Kemikler bir tabut içine kondu. Resmen ilân edilmeyen bu törende bulunanlar, ta Erzurum köylerinden bile adam geldiğini, gelenlerin yirmi bin kişiyi bulduğunu, koyun, keçi, bulgur, hatta bir tutam tuzla gelenler olduğunu, kalabalık yüzünden tabutun elden ele nakledildiğini, hatta önce, acaba Yunus buna razı mı diye tereddüt içinde bocalarlarken hu hali görünce, Yunus memnun, kendisi gidiyor diye sevindiklerini, getirilen şeylerle ovada üç gün ziyafet verildiğini anlattılar. O dehayı taşıyan dağılmış kemik mahfaza, şimdi, Sarıköy'de, küçücük bir tepe üstündeki tertemiz mezarda saklı hatırası yurdun her yanında,dünyanın her bucağında, sevgisi insanlığın gönlünde...</p>			

VAZİYET PLANI




## YUNUS EMRE MAHALLESİ METRUK MEZARLIĞI

<b>GRUBU</b>	I.Derece Arkeolojik Sit Alanı	<b>TÜRÜ</b>	Mezarlık
<b>ENVANTER NO</b>		<b>MÜLKİYETİ</b>	
<b>TESCİL TARİHİ</b>	23.09.2021	<b>HARİTA NO</b>	
<b>TESCİL KARARI</b>	9948	<b>PAFTA</b>	
<b>KORUMA GURUBU</b>	I.Derece Arkeolojik Sit Alanı	<b>ADA</b>	
<b>ORJİNAL KUL.</b>		<b>PARSEL</b>	
<b>ŞİMDİKİ KUL.</b>		<b>DÖNEMİ</b>	
<b>ADRESİ</b>	Mihalıççık İlçesi, Yunus Emre Mahallesi		

**GENEL TANIM:**

Tescilli Yunus Emre Türbesi'nin batısından geçen tren yolunun kuzeybatı kenarında basit taş ile oluşturulmuş doğu-batı yönlü mezarların bulunduğu alan tespit edilmiştir. Münferit ve ikili gömülerin yapıldığı yetişkin mezarlarının yanısıra bir adet daha küçük boyutlu çocuk mezarı da alanda görülmektedir. Alanda, kireçtaşından şekillendirilmiş yaklaşık 1 metre uzunluğunda bir adet sütun parçası bulunmaktadır.



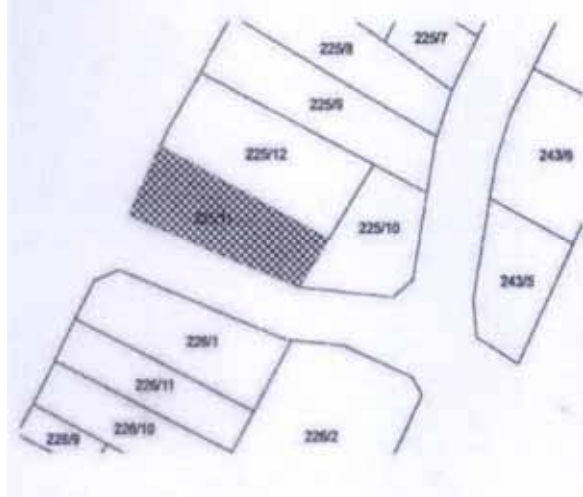
YÜĞTEPESİ ARKEOLOJİK YERLEŞİMİ			
<b>GRUBU</b>	I.Derece Arkeolojik Sit Alanı	<b>TÜRÜ</b>	Arkeolojik Yerleşim Alanı
<b>ENVANTER NO</b>		<b>MÜLKİYETİ</b>	
<b>TESCİL TARİHİ</b>	26.10.2023	<b>HARİTA NO</b>	
<b>TESCİL KARARI</b>	12003	<b>PAFTA</b>	
<b>KORUMA GURUBU</b>	I.Derece Arkeolojik Sit Alanı	<b>ADA</b>	
<b>ORJİNAL KUL.</b>		<b>PARSEL</b>	
<b>ŞİMDİKİ KUL.</b>		<b>DÖNEMİ</b>	
<b>ADRESİ</b>	Mihalıççık İlçesi, Güce Mahallesi		
<b>GENEL TANIM:</b>			
<p>Mihalıççık ilçesi, Güce mahallesi sınırları içerisinde kalan Taciser SİVAS tarafından 2004 yılında tespiti yapılan ancak tescil edilmemiş olan Yüğtepesi 1011 m yüksekliğindeki bir tepe üzerinde konumlanmaktadır. Oldukça sarp bir tepe üzerinde yer alan yerleşimde yer yer doğal taşların kullanıldığı taş dizileri takip edilmektedir. Demirçağ karakteri gösteren gri çanak çömleğin yoğun olduğu yerleşimde, İTÇ ve 2. Bin'e tarihlenen seramik materyal de tespit edilmiştir.</p>			
			

KONUT			
GRUBU	II.GRUP	TÜRÜ	İdari Yapılar
ENVANTER NO		MÜLKİYETİ	
TESCİL TARİHİ	18.04.2019-7492	HARİTA NO	
TESCİL KARARI	7492	PAFTA	
KORUMA GURUBU	II.GRUP	ADA	225
ORJİNAL KUL.	Konut	PARSEL	11
ŞİMDİKİ KUL.		DÖNEMİ	
ADRESİ	Mihalıççık İlçesi, Yunus Emre Mahallesi		

#### GENEL TANIM:

Taşınmazın üzerinde Postane Binası ve bahçesi yer almaktadır. Köşe parselde yer alan yapının ana cephesi batı yöne bakmaktadır. Yapı zemin+bir katlı olup cephesi mavi boyalıdır. Yapının giriş kapısı basık kemerli olup giriş kapısının yer aldığı bölüm cephe boyunca çıkma yapmakta olup çatı kotundan yüksek tutularak cepheye hareketlilik kazandırılmıştır. Giriş kapısının sağında basık kemerli, demir korkuluktu, ahşap kasalı bir adet pencere ve üzerinde cepheye kazınarak yazılmış "FİT" yazısı yer almaktadır. Birinci katta ise giriş kapısının üzerinde yer alan pencere sivri kemerli olup sağında enine dikdörtgen sivri kemerli iki adet ince uzun, ahşap kasalı pencere daha yer almaktadır Kıırma çatılı olan yapı, Marsilya kiremit ile örtülüdür. Bahse konu yapının güney cephesi zemin katında tek kanatlı PVC giriş kapısı, giriş kapısının sağında enine dikdörtgen ahşap kasalı iki adet pencere, birinci katında ise zemin kattaki ile aynı aksta ahşap kasalı denizlikleri dışa taşkın iki adet penceresi daha bulunmaktadır Yapının doğu cephesinde bahçesine açılan bir adet giriş kapısı zemin kat ve birinci kat dâhil olmak üzere geleneksel formlarda ahşap kasalı dört adet penceresi yer almaktadır. Kuzey cephesinde ise aynı aksu iki adet daha küçük formlarda enine dikdörtgen iki adet penceresi yer almakla birlikte çatı bölümünde iki adet tuğla bacası bulunmaktadır Yapının ana cephesinde batı yönünde yer alan çift kanatlı ahşap giriş kapısından yapının ofis olarak kullanılan zemin katına giriş sağlanmaktadır Giriş kapısı yalın çitallı tavan ile örtülü hole açılmaktadır Hol bölümünü enine dikdörtgen ahşap kasalı demir korkuluklu bir adet pencere aydınlatmaktadır Holün sağında yer alan camekanlı giriş kapısından ofis kısmına geçilmektedir. Ofis bölümünün arka kısmında bir adet wc yer almaktadır. Ofis bölümünü de hol kısmında olduğu gibi enine dikdörtgen ahşap kasalı demir korkuluklu bir adet pencere aydınlatmakta olup tavanı yalın çitallarla örtülüdür. Yapının güney cephesinde demir kasalı tek kanatlı kapıda yapının zemin katına açılmaktadır Bu bölümün iç mekanında üç adet mekan yer almaktadır Dikdörtgen planlı mekanların tavan örtüsü düz yalın çitallı ahşap olup mekanların içerisinde telekomünikasyonla ilgili teknik aletler yer almaktadır. Giriş kapısının arkasında yer alan ahşap kasalı küçük kapı merdiven altlığına açılmakta olup depolama amaçlı kullanılmaktadır. Mekanları enine dikdörtgen ahşap kasalı birer pencere aydınlatmaktadır Yapının doğu cephesinde yer alan PVC kasalı kapı lojman olarak kullanılan üst katta çıkışı sağlamaktadır Beton mozaik merdiven basamaklarından birinci kata çıkılmaktadır iç sofalı plan tipine sahip bu katta merdiven korkulukları ve küpeştelere ahşaptır. Sofa ahşap camekanla bölünmüş ayn bir mekan yaratılmıştır. Bu bölümün dışında bir adet wc ve banyo olarak kullanılan mekan, mutfak ve iki adet odası bulunmaktadır. Odalar ve mutfağın tavan örtüsü düz yalın ahşaptır.

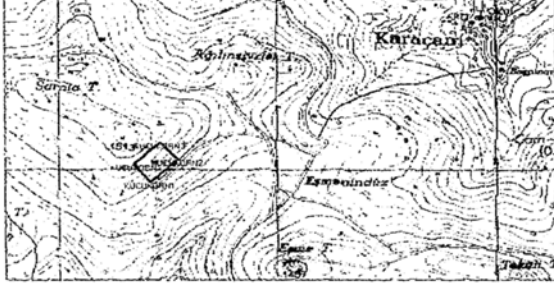
VAZİYET PLANI



KÜÇÜKÖREN BİZANS YERLEŞİMİ			
<b>GRUBU</b>	1.(Bir) Derece Arkeolojik Sit Alanı	<b>TÜRÜ</b>	Arkeolojik Sit Alanı
<b>ENVANTER NO</b>		<b>MÜLKİYETİ</b>	
<b>TESCİL TARİHİ</b>	25.07.2008-2887 26.10.2020-9007	<b>HARİTA NO</b>	
<b>TESCİL KARARI</b>	2887-9007	<b>PAFTA</b>	
<b>KORUMA GURUBU</b>	1.(Bir) Derece Arkeolojik Sit Alanı	<b>ADA</b>	
<b>ORİJİNAL KUL.</b>	Yerleşim	<b>PARSEL</b>	
<b>ŞİMDİKİ KUL.</b>		<b>DÖNEMİ</b>	
<b>ADRESİ</b>	Mihalıççık İlçesi, Karaçam Mahallesi		

**GENEL TANIM:**

Sarıç Tepesinin 580 m. doğusunda, yöre halkı tarafından Küçükören olarak adlandırılan alanda Büyükören ile aynı karakterde ikinci bir yerleşim daha tespit edilmiştir. Taş yığınları etrafa dağılmış durumdadır. Küçükören'de az da olsa korunmuş duvar kalıntıları da bulunmaktadır. Yerleşim Büyükören yerleşimi gibi etrafa hâkim bir noktada yer alıp kilometrelerce alanı kontrol edebilecek konumdadır. Taş yığınlarının arasında ve etrafında çok sayıda Bizans Dönemi çati kiremit ve tuğla parçaları görülmektedir.



DELİKTAŞ KALESİ			
<b>GRUBU</b>	1.(Bir) Derece Arkeolojik Sit Alanı	<b>TÜRÜ</b>	Arkeolojik Sit Alanı
<b>ENVANTER NO</b>		<b>MÜLKİYETİ</b>	
<b>TESCİL TARİHİ</b>	18.06.2008-2843 22.02.2024-12305	<b>HARİTA NO</b>	
<b>TESCİL KARARI</b>	2843-12305	<b>PAFTA</b>	
<b>KORUMA GURUBU</b>	1.(Bir) Derece Arkeolojik Sit Alanı	<b>ADA</b>	
<b>ORİJİNAL KUL.</b>	Kale	<b>PARSEL</b>	
<b>ŞİMDİKİ KUL.</b>		<b>DÖNEMİ</b>	
<b>ADRESİ</b>	Mihalıççık İlçesi, Sazak ve Yunus Emre Mahallesi		

**GENEL TANIM:**

Yazır Çiftliği'nin yaklaşık 3km güneybatı yönünde. Bozan Çiftliği'nin 1750 metre güneydoğu yönünde. Porsuk Nehri'nin 2300 m güney yönünde 95i m yüksekliğinde Deliktaş Tepesi Mevkiinde yer almaktadır. Etrafı kayalık tepenin güneydoğu kısmında bulunan ve tescil fişinde bahsi geçen mezar alanında bol miktarda pişmiş toprak mezar tuğlası ve levhası, Helenistik ve Roma dönemlerine tarihlenen seramik parçaları ile kemik parçalarının bulunduğu görülmüştür Mezar alanından kuzeye doğru devam edildiğinde tepenin ismini de aldığı kayaya oyularak oluşturulmuş, yaklaşık 2,80 metre genişliğe sahip her biri 35 cm genişlik ve 18 cm yüksekliğe sahip basamaklarla bir kaya mekanı ile iki adet galeri bulunduğu bir yere inilmektedir. Basamakların hemen karşısında yer alan kaya mekânının içerisinde herhangi bir mimari unsur görülememiştir. Bu mekânın yanında ban yönünde basamaklarla aşağı doğru inen iki koridorlu bir galen bulunmaktadır. İki koridorun arasında belli mesafelerle açılmış geçişler bulunmaktadır Koridorlardaki basamakların aşınması ve alt kısımlara doğru toprak dolgusunun yüksekliği azaltması nedenleriyle galeri içerisinde inişi kısıtlamıştır Roma Dönemine tarihlenen seramik parçalarının bulunduğu dehlizin, büyük olasılıkla sarnıç olarak kullanıldığı düşünülse de askeri, dini, sığınma ya da geçit amacı ile kullanılmış olma ihtimalleri de göz önünde bulundurulmalıdır Tepenin batıya bakan tarafının merkeze yakın kısmında, kayaya oyulmuş bir rampa üzerinde yüksekliğini kaybetmiş basamak izleri seçilebilmektedir Basamaklı alanın hemen bitişiğinde 40-50 cm çapında kayaya oyulmuş dikme çukuru bulunmaktadır. Bu bölümde kayalık arasında boşluk bulunması, buranın bir giriş olarak kullanılmış olabileceğini düşündürmektedir. MÖ I binyıl. Roma ve Bizans dönemlerine tarihlenebilecek seramik parçalarının yayılım gösterdiği ve kale yerleşimi olarak kullanıldığı düşünülen tepenin, batıya bakan yüzeyi üzerinde kayaya oyulmuş mekanların da bulunduğu görülmüş ancak bu mekanlara ulaşım sağlanamamış, işlevi hakkında fikir edinilememiştir.



BİZANS NEKROPOLÜ			
GRUBU	1.(Bir) Derece Arkeolojik Sit Alanı	TÜRÜ	Arkeolojik Sit Alanı
ENVANTER NO		MÜLKİYETİ	
TESCİL TARİHİ	25.03.2010-4110 26.12.2024-13208	HARİTA NO	
TESCİL KARARI	4110-13208	PAFTA	
KORUMA GURUBU	1.(Bir) Derece Arkeolojik Sit Alanı	ADA	107-111-163
ORİJİNAL KUL.	Nekropol	PARSEL	1- 2- 3- 5- 6- 7- 8- 9- 10- 11- 12- 14- 15- 16- 17-3- 4- 5- 6-7- 1- 2- 3- 4
ŞİMDİKİ KUL.		DÖNEMİ	
ADRESİ	Mihalıççık İlçesi, Gürleyik Mahallesi		

**GENEL TANIM:**

Gürleyik Köyü içerisinde kalmaktadır.



## BOYALI HÖYÜK

<b>GRUBU</b>	1.(Bir) Derece Arkeolojik Sit Alanı	<b>TÜRÜ</b>	Arkeolojik Sit Alanı
<b>ENVANTER NO</b>		<b>MÜLKİYETİ</b>	
<b>TESCİL TARİHİ</b>	11.09.2013-1776	<b>HARİTA NO</b>	
<b>TESCİL KARARI</b>	1776	<b>PAFTA</b>	
<b>KORUMA GURUBU</b>	1.(Bir) Derece Arkeolojik Sit Alanı	<b>ADA</b>	167-125
<b>ORJİNAL KUL.</b>	Höyük	<b>PARSEL</b>	42-73-77
<b>ŞİMDİKİ KUL.</b>		<b>DÖNEMİ</b>	
<b>ADRESİ</b>	Mihalıççık İlçesi, Kayı ve Gökçeayva Köyü		

**GENEL TANIM:**

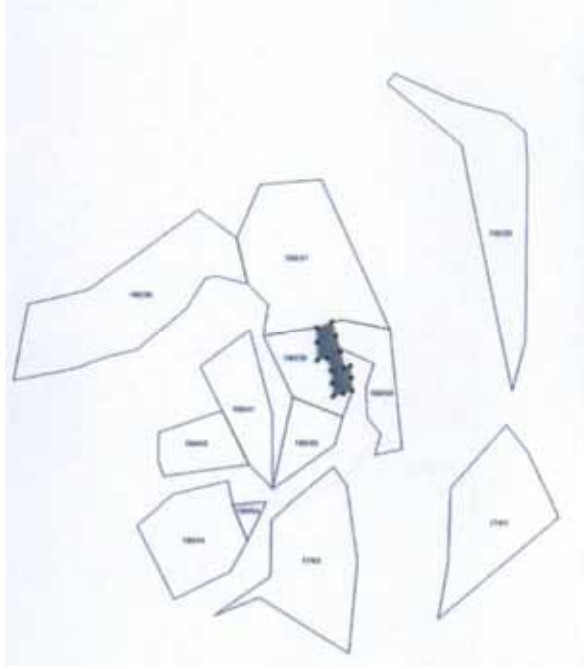
Boyalı Höyük; Mihalıççık İlçesi, Kayı Köyü'nün 9.5 km. güneyinde, Buruncu Tepesi'nin doğusunda, Uzun Sirt Mevkii'nin batısında, Kartal Tepesi Mevkii'nin ise kuzeyinde Burun Deresi'nin oluşturduğu vadi içerisinde yer almaktadır. 50 m. çapında yaklaşık 4 m. yüksekliğindeki höyükte eski yıllarda kazılmış, 10.2 m. çapında ve 3.5 m. derinliğinde hayati tehlike arz etmeyen kaçak kazı çukuru görülmüştür. Kaçak kazı çukurunda ve eteklerde İTÇ çağına ait profil veren çok sayıda seramik parçasına rastlanılmıştır. Kaçak kazı ile açığa çıkan 3.5 m.'lik kesitte yapılara ait terriyel taşları ve höyüğün geçirdiği yangın tabakası net olarak görülebilmektedir.



TARİHİ UN ÜNİTESİ			
<b>GRUBU</b>	II.GRUP	<b>TÜRÜ</b>	Kültürel Yapılar
<b>ENVANTER NO</b>		<b>MÜLKİYETİ</b>	
<b>TESCİL TARİHİ</b>	26.06.2019-7651	<b>HARİTA NO</b>	
<b>TESCİL KARARI</b>	7651	<b>PAFTA</b>	
<b>KORUMA GURUBU</b>	II.GRUP	<b>ADA</b>	180
<b>ORİJİNAL KUL.</b>	Değirmen	<b>PARSEL</b>	39
<b>ŞİMDİKİ KUL.</b>		<b>DÖNEMİ</b>	
<b>ADRESİ</b>	Mihalıççık İlçesi, Gürleyik Mahallesi		

**GENEL TANIM:**


Söz konusu un ünitesi Gürleyik Mahallesi, 180 ada, 39 parselde kayıtlı değirmenin üç tarafı kapalı, ön tarafı açık kısımda yer almaktadır. Söz konusu değirmen ünitesi, görünen kısmında tahıl sepeti(teknesi), bu sepeti taşıyan iskelet (kasnak), un haznesi, değirmen taşı, çakıldak, tahıl doldurma platformu vb. elemanlarının yer alması; alt kısmında çarkının bulunması, ayrıca su yolu ve kemerlerinin de bulunması nedeniyle klasik su değirmeni tipindedir. Bahsi geçeri değirmen ünitesi çalışır durumda olup, tarihi değeri ve özgünlüğünü korumaktadır.



ÇAMAŞIRHANE			
GRUBU	II.GRUP	TÜRÜ	Kültürel Yapılar
ENVANTER NO		MÜLKİYETİ	
TESCİL TARİHİ	26.06.2019-7651	HARİTA NO	
TESCİL KARARI	7651	PAFTA	
KORUMA GURUBU	II.GRUP	ADA	135
ORJİNAL KUL.	Çamaşırhane	PARSEL	1
ŞİMDİKİ KUL.	Çamaşırhane	DÖNEMİ	
ADRESİ	Mihalıççık İlçesi, Gürleyik Mahallesi		

**GENEL TANIM:**

Eskişehir İli, Mihalıççık İlçesi, Gürleyik Mahallesi, Aşağıkuyu Mevkii 135 ada 1 parselde yer alan ve tarihi ve banisi bilinmeyen çamaşırhane oldukça harap durumdadır. Dikdörtgen planlı, kerpiç ve ahşap malzemeyle inşa edilen yapı çamaşırhane olarak tasarlanmıştır. Dikdörtgen planın kısa kenarında yer alan giriş cephesinde bir adet ahşap söveli ve ahşap kanatlı kapı ile yapıya girilir. Yapı iki yana eğimli kırma çatılı olup, çatı Marsilya tipi kiremit kaplıdır. İçerden ahşap karkaslı geçmelerle oluşturulan çatı makaslı sistemle yapılmıştır. İçerde tavanı oluşturan ayrıca bir çatı kaplaması bulunmamaktadır. İç mekânda sağda 1 adet dikdörtgen planlı çeşme yalağı bulunmaktadır. Giriş kapısının karşı cephesinde 2 adet, yuvarlak kemerli niş görülmektedir. Bu nişler duvardaki islerden anlaşıldığı üzere ocak olarak kullanılmıştır. Buralarda muhtemelen büyük kazanlarda su kaynatılarak çamaşırlar yıkanmaktaydı. Yapı içinde tekne ve sekiler günümüze ulaşmamıştır. Yapının beden duvarlarında kerpiç malzeme ile birlikte ahşap hatıllar ve moloz taşlarda görülmektedir. Çatı kotundan başlayarak belli bir seviyeye kadar tüm beden duvarlarında boşluklar vardır. Hemen yan cephesine bitişik durumdaki çeşme ise kültür varlığı özelliği taşımamaktadır. Tarihi bilinmeyen çamaşırhanenin 20. Yüzyılda inşa edildiği, geç dönem Osmanlı mimarisinin bir eseri olduğu değerlendirilmektedir. Halkın ortak bir kullanım alanı olan çamaşırhaneler, dönemin sosyal ve kültürel yaşantısı hakkında önemli ipuçları vermektedir. Bu çamaşırhane de gerek mimari yapısı, gerek dönemin temizlik anlayışını günümüze taşıması ve köy içindeki konumu ile korunmaya değer bir kültür varlığıdır



## KIRYAYLA MEVKİİ ARKEOLOJİK ALANI

<b>GRUBU</b>	3 (Üç) Derece Arkeolojik Sit Alanı	<b>TÜRÜ</b>	Arkeolojik Alan
<b>ENVANTER NO</b>		<b>MÜLKİYETİ</b>	
<b>TESCİL TARİHİ</b>	26.02.2025-13409	<b>HARİTA NO</b>	
<b>TESCİL KARARI</b>	13409	<b>PAFTA</b>	
<b>KORUMA GURUBU</b>	3 (Üç) Derece Arkeolojik Sit Alanı	<b>ADA</b>	132
<b>ORJİNAL KUL.</b>	Arkeolojik Alan	<b>PARSEL</b>	183
<b>ŞİMDİKİ KUL.</b>		<b>DÖNEMİ</b>	
<b>ADRESİ</b>	Mihalıççık İlçesi, Ahurözü Mahallesi		

**GENEL TANIM:**


Ahurözü Mahallesi'nin 3,8 km güneydoğusunda, 132 ada, 183 nolu parsel numaralı taşınmaz üzerinde birbirine yaklaşık 175'er metre mesafeli yuvarlak planlı yapı kalıntıları görülmüştür. Yapı kalıntıları doğu-batı doğrultusunda aynı düzlemde üç adetten iki sıra halinde konumlandırılmıştır. İki sıra arasındaki mesafe de yaklaşık 150 metredir. Yuvarlak planlı yapıların bazılarında kısa mesafe takip edilen duvar çıkmaları bulunmaktadır. Tespit edilen alanda Bizans Dönemi'ne tarihlenen, bazılarının üzerinde bezeme izleri de bulunan seramik parçaları görülmüştür.



ADAARDI MEVKİ ARKEOLOJİK ALANI			
<b>GRUBU</b>	3 (Üç) Derece Arkeolojik Sit Alanı	<b>TÜRÜ</b>	Arkeolojik Sit Alanı
<b>ENVANTER NO</b>		<b>MÜLKİYETİ</b>	
<b>TESCİL TARİHİ</b>	26.02.2025-13412	<b>HARİTA NO</b>	
<b>TESCİL KARARI</b>	13412	<b>PAFTA</b>	
<b>KORUMA GURUBU</b>	3 (Üç) Derece Arkeolojik Sit Alanı	<b>ADA</b>	114-115
<b>ORİJİNAL KUL.</b>	Arkeolojik Alan	<b>PARSEL</b>	1-2-4-4-5-1-6-7-8-9-10-11
<b>ŞİMDİKİ KUL.</b>		<b>DÖNEMİ</b>	
<b>ADRESİ</b>	Mihalıççık İlçesi, Kızılbörekli Mahallesi		

**GENEL TANIM:**

Mihalıççık ilçesi, Kızılbörekli Mahallesi girişinde ve köye ulaşan asfalt yolun batısında tarla vasıflı bir alanda yer almaktadır. Yüzeyde yapılan incelemede, sürülü tarla yüzeyinde çok sayıda Geç Roma Doğu Roma Dönemine ait çok sayıda günlük kullanıma ait seramik parçalarına rastlanmıştır. Tarla kenarlarında yerel taşların dizilmesi ile oluşturulmuş yapılara ait olduğu düşünülen temel izleri görülebilmektedir. Tespit edilen yerleşimin yakın civarında başka tescilli alan bulunmamakla birlikte bu alana en yakın yerleşim alanının 3,1 km kuzeybatısında yer alan Akçaören Roma Yerleşimi ve Nekropolü yer almaktadır.



ERENKIRI KAYA MEKANLARI			
<b>GRUBU</b>	1 (Bir) Derece Arkeolojik Sit Alanı	<b>TÜRÜ</b>	Arkeolojik Sit Alanı
<b>ENVANTER NO</b>		<b>MÜLKİYETİ</b>	
<b>TESCİL TARİHİ</b>	26.02.2025-13410	<b>HARİTA NO</b>	
<b>TESCİL KARARI</b>	13410	<b>PAFTA</b>	
<b>KORUMA GURUBU</b>	1 (Bir) Derece Arkeolojik Sit Alanı	<b>ADA</b>	132
<b>ORJİNAL KUL.</b>	Arkeolojik Sit Alanı	<b>PARSEL</b>	183
<b>ŞİMDİKİ KUL.</b>		<b>DÖNEMİ</b>	
<b>ADRESİ</b>	Mihalıççık İlçesi, Ahurözü Mahallesi		

**GENEL TANIM:**

Taşınmazın güney kesiminde kuzey güney doğrultuda kesen vadilerden en doğudaki vadi içerisinde, girişleri doğuya bakan sıralı kaya mekanları görülmüştür. Bu kaya mekanlarından beşinin buldukları kayaç yüzeyleri düzleştirilmiş ve giriş kısımları dikdörtgen olarak düzenlenmiştir, iç kısımları dar bir geçit şeklinde olan bu mekanların duvarlarında küçük nişler bulunmaktadır. Mekanların içerisindeki çökmeler ve dolgu toprak nedeniyle mekanların ileri kısımları incelenememiş ve kullanım amaçları anlaşılamamıştır. Bu mekanların yaklaşık 100 metre güneyinde bulunan mekân ise diğerlerinden farklı planda düzenlendiği görülmüştür. Yüzeyindeki aşınmalar ve kaya kopmaları ile kısmen tahrip olmuş bu mekan içerisinde ise sekiler, nişler ve arcosoliumların bulunduğu görülmüş olup mekanın mezar olarak kullanıldığı değerlendirilmektedir. Mekân içerisinde az miktarda Bizans Dönemi'ne tarihlenen seramik parçası tespit edilmiştir

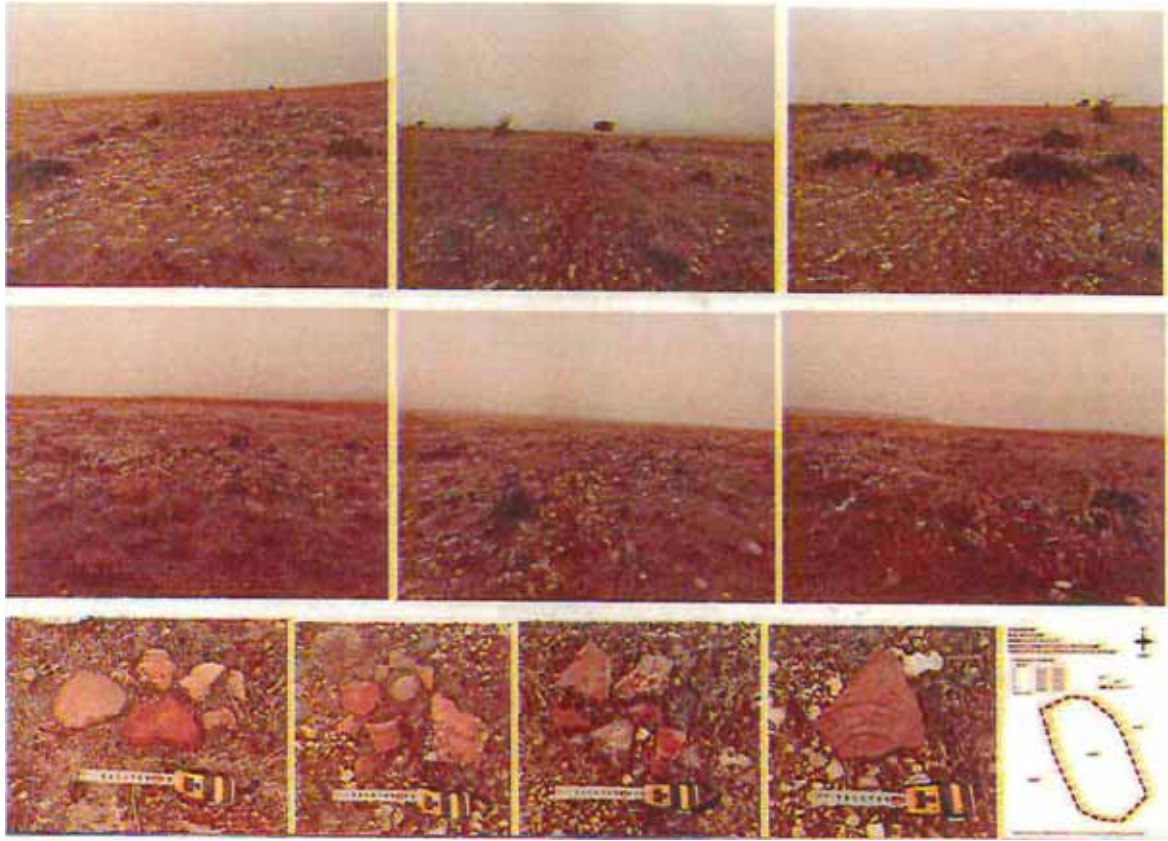


KUYUNUNAĞILI MEVKİİ ARKEOLOJİK ALANI			
<b>GRUBU</b>	3 (Üç) Derece Arkeolojik Sit Alanı	<b>TÜRÜ</b>	Arkeolojik Sit Alanı
<b>ENVANTER NO</b>		<b>MÜLKİYETİ</b>	
<b>TESCİL TARİHİ</b>	26.02.2025-13411	<b>HARİTA NO</b>	
<b>TESCİL KARARI</b>	13411	<b>PAFTA</b>	
<b>KORUMA GURUBU</b>	3 (Üç) Derece Arkeolojik Sit Alanı	<b>ADA</b>	132-136
<b>ORJİNAL KUL.</b>		<b>PARSEL</b>	183-94
<b>ŞİMDİKİ KUL.</b>		<b>DÖNEMİ</b>	
<b>ADRESİ</b>	Mihalıççık İlçesi, Ahurözü Mahallesi		
<b>GENEL TANIM:</b>			
<p>Ahurözü Mahallesi'nin yaklaşık 8 kilometre güneydoğusunda, ortasında stabilize yolun geçtiği hafif yükseltisi bulunan alanda yapı izleri ile çevrelerinde Bizans Dönemi'ne tarihlenen seramik, yapı tuğlası parçaları ve bir adet ağırlık parçasına rastlanmıştır. Alan mevcut görünümü itibarı üç küçük bir çiftlik yerleşimi izlenimi vermektedir.</p>			

KIRYAYLA MEVKİİ ARKEOLOJİK YERLEŞİMİ			
<b>GRUBU</b>	3 (Üç) Derece Arkeolojik Sit Alanı	<b>TÜRÜ</b>	Arkeolojik Sit Alanı
<b>ENVANTER NO</b>		<b>MÜLKİYETİ</b>	
<b>TESCİL TARİHİ</b>	26.02.2025-13408	<b>HARİTA NO</b>	
<b>TESCİL KARARI</b>	13408	<b>PAFTA</b>	
<b>KORUMA GURUBU</b>	3 (Üç) Derece Arkeolojik Sit Alanı	<b>ADA</b>	132
<b>ORJİNAL KUL.</b>	Yerleşim	<b>PARSEL</b>	183
<b>ŞİMDİKİ KUL.</b>		<b>DÖNEMİ</b>	
<b>ADRESİ</b>	Mihalıççık İlçesi,		

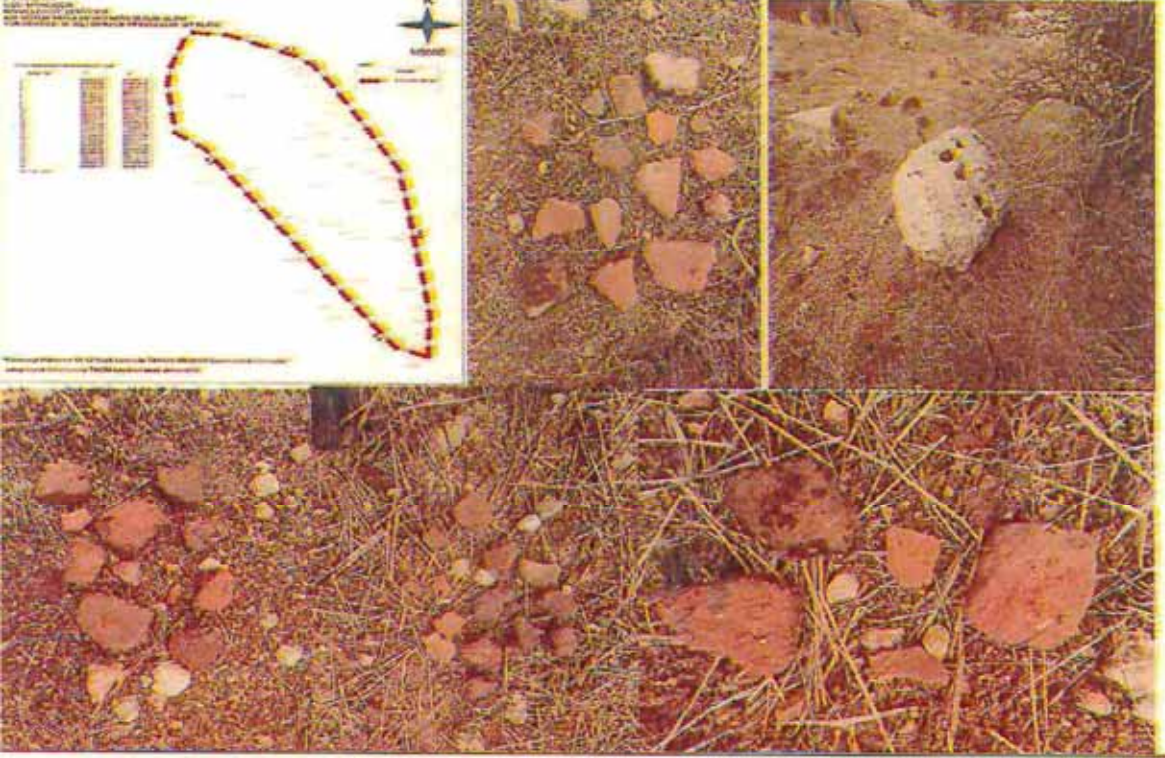
**GENEL TANIM:**

Ahurözü Mahallesi'nin 3,4 km. güneydoğusunda, bahse konu parselin ise kuzeybatısında yer almaktadır. Alanın doğu yönü derin bir vadi ile sınırlanmakta olup yüzeyi taşlıktır. Yüzeyde, Doğu Roma dönemine ait olduğu düşünülen seramik parçalarının yanı sıra doğu-batı yönünde devam eden lokal taşlardan yapılmış birbirine bitişik oval ve dikdörtgen planlı mekanlara ait izler ve temel kalıntıları net olarak görülebilmektedir. Bazı noktalarda mekânlara giriş için yapılan dikmeler in situ olarak durmaktadır. Bu alanın yaklaşık 150 m. güneyinde yaklaşık 30 m. çapında yuvarlak planlı bir mekân daha görülmüştür. Birbirine yakın olan bu iki alan aynı yerleşim sının içinde değerlendirilmiştir.



YAZI MEVKİİ ARKEOLOJİK ALANI			
<b>GRUBU</b>	3 (Üç) Derece Arkeolojik Sit Alanı	<b>TÜRÜ</b>	Arkeolojik Sit Alanı
<b>ENVANTER NO</b>		<b>MÜLKİYETİ</b>	
<b>TESCİL TARİHİ</b>	26.04.2024-12523	<b>HARİTA NO</b>	
<b>TESCİL KARARI</b>	12523	<b>PAFTA</b>	
<b>KORUMA GURUBU</b>	3 (Üç) Derece Arkeolojik Sit Alanı	<b>ADA</b>	
<b>ORJİNAL KUL.</b>	Arkeolojik Alan	<b>PARSEL</b>	
<b>ŞİMDİKİ KUL.</b>		<b>DÖNEMİ</b>	
<b>ADRESİ</b>	Mihalıççık İlçesi, Narlı Mahallesi		
<b>GENEL TANIM:</b>			
<p>Narlı Mahallesinin yaklaşık 1 kilometre güney doğusunda, tepe üstünde tarla vasfında olup tespit edilen seramik malzemeden anlaşıldığı üzere Roma ve Doğu Roma Dönemlerine tarihlenebileceği düşünülmekte olan nekropol tespit edilmiş ve alanların 2863 sayılı Kanun kapsamında korunması gerekli kültür varlığı niteliği gösterdiği anlaşılmıştır.</p>			




BÜYÜKYAYLA MEVKİİ ARKEOLOJİK ALANI			
<b>GRUBU</b>	3 (Üç) Derece Arkeolojik Sit Alanı	<b>TÜRÜ</b>	Arkeolojik Sit Alanı
<b>ENVANTER NO</b>		<b>MÜLKİYETİ</b>	
<b>TESCİL TARİHİ</b>	26.04.2024-12524 26.02.2025-13407	<b>HARİTA NO</b>	
<b>TESCİL KARARI</b>	12524-13407	<b>PAFTA</b>	
<b>KORUMA GURUBU</b>	3 (Üç) Derece Arkeolojik Sit Alanı	<b>ADA</b>	
<b>ORİJİNAL KUL.</b>	Arkeolojik Alan	<b>PARSEL</b>	
<b>ŞİMDİKİ KUL.</b>		<b>DÖNEMİ</b>	
<b>ADRESİ</b>	Mihalıççık İlçesi, Sekiören Mahallesi		
<b>GENEL TANIM:</b>	<p>Eskişehir İli, Mihalıççık ilçesi, Sekiören Mahallesi'nin yaklaşık olarak 4500 metre güneydoğusunda Sekiören-Narlı asfalt yolunun batı bitişiğinde bulunan alanda çok sayıda Bizans dönemi günlük kullanım seramik parçaları ile mimari blok parçalar bulunmaktadır. Söz konusu yerleşime ait yapı temel izleri alanın merkezinde net şekilde gözlemlenmekte ve bu yapıların arası sokaklar yer yer takip edilebilmektedir.</p>		
			

DİKMENTEPESİ ARKEOLOJİK ALANI			
<b>GRUBU</b>	1 (Bir) Derece Arkeolojik Sit Alanı	<b>TÜRÜ</b>	Arkeolojik Sit Alanı
<b>ENVANTER NO</b>		<b>MÜLKİYETİ</b>	
<b>TESCİL TARİHİ</b>	28.06.2024-12642	<b>HARİTA NO</b>	
<b>TESCİL KARARI</b>	12642	<b>PAFTA</b>	
<b>KORUMA GURUBU</b>	1 (Bir) Derece Arkeolojik Sit Alanı	<b>ADA</b>	105
<b>ORJİNAL KUL.</b>	Arkeolojik Alan	<b>PARSEL</b>	142
<b>ŞİMDİKİ KUL.</b>		<b>DÖNEMİ</b>	
<b>ADRESİ</b>	Mihalıççık İlçesi, Ilıcalar Mahallesi		

**GENEL TANIM:**

Mahalle yerleşiminin yaklaşık 3 kilometre güney, güneydoğusunda Dikmen Tepe Mevkii olarak geçen çevresindeki geniş hır alana hakim yüksekçe bir tepede yer aldığı görülmüştür. İnceleme esnasında tepenin en yüksek kısmında birkaç mekandan oluşan bir yapı kalıntısına rastlanılmıştır. Yapı kalıntısının zemin üstü kimi yerlerinde yaklaşık yarım metre korunmuş duvarlarının 4-5 moloz taş sırası ile oluşturulduğu görülmüştür. Alanda ayrıca. Geç Roma-Bizans dönemlerine tarihlenebilecek bir kısmı çatı kiremidi ıstroter olan tuğla parçaları bulunmaktadır. Alanın genelinin yoğun orman örtüsü ile kaplı olması nedeniyle malzeme yayılımı kısmen takip edilebilmiştir. Tespit edilen alanın yüksek tepe üzerinde alana hakim konumu, yapı kalıntısının mimarı plan özelliği ve alandaki seramik tuğla malzeme özelliği açısından bu alanın yaklaşık 22 kilometre güneybatısındaki tescilli Sivri Bizans Kale Yerleşimi ile benzer özellikler göstermektedir ve iki yerleşim de hakim konumları sebebiyle birbirini görmektedir.



**SU KULESİ VE POMPA BİNASI  
(MİHALIÇCIK YUNUSEMRE TREN İSTASYONU)**

<b>GRUBU</b>	I.GRUP	<b>TÜRÜ</b>	İdari Yapılar
<b>ENVANTER NO</b>		<b>MÜLKİYETİ</b>	
<b>TESCİL TARİHİ</b>	11.04.2003-2328 12.06.2020-8587 19.03.2021- 9489	<b>HARİTA NO</b>	
<b>TESCİL KARARI</b>	2328-8587-9489	<b>PAFTA</b>	
<b>KORUMA GURUBU</b>	I.GRUP	<b>ADA</b>	633
<b>ORJİNAL KUL.</b>	Su Kulesi	<b>PARSEL</b>	1
<b>ŞİMDİKİ KUL.</b>	Kullanılmamaktadır	<b>DÖNEMİ</b>	
<b>ADRESİ</b>	Mihalıççık İlçesi, Yunus Emre Mahallesi		

**GENEL TANIM:**

Söz konusu yapılar taş zemin üzerine ahşap kule ve kule ile bitişik nizamlı tek katlı, dikdörtgen planlı beşik çatılı pompa binasında oluşmaktadır. Kule tahmini olarak 20 metre yükseklikte olup kare planlıdır. Kulenin üst bölümünde kullanılmayan su tankı bulunmaktadır. Zemin katına girilememiş olup birinci katında ise ofis ya da çalışma alanı olarak kullanılan dikdörtgen formlu ahşap kasalı bir adet pencerenin aydınlattığı mekân yer almaktadır. Kulenin yanında yer alan tek katlı pompa binası ise beşik çatılı ve Marsilya kiremit ile örtülüdür. Çatı saçakları dışa taşkın olup saçak altları kapalı vaziyettedir. Üç adet pencerenin aydınlattığı yapının içine girilememiştir. Pencerelelerden ikisi basık kemerli diğeri ise dikdörtgen formudur.



AŞAĞIKIYI MEVKİİ SU DEĞİRMENLERİ			
<b>GRUBU</b>	II.GRUP	<b>TÜRÜ</b>	Kültürel Yapılar
<b>ENVANTER NO</b>		<b>MÜLKİYETİ</b>	
<b>TESCİL TARİHİ</b>	24.07.2017-5376	<b>HARİTA NO</b>	
<b>TESCİL KARARI</b>	5376	<b>PAFTA</b>	
<b>KORUMA GURUBU</b>	II.GRUP	<b>ADA</b>	146
<b>ORJİNAL KUL.</b>	Değirmen	<b>PARSEL</b>	2
<b>ŞİMDİKİ KUL.</b>		<b>DÖNEMİ</b>	
<b>ADRESİ</b>	Mihalıççık İlçesi, Gürleyik Mahallesi		

**GENEL TANIM:**

Günümüzde kullanımı devam eden bulunduğu bahçenin doğu tarafından BİLGİLER bulunan değirmende bulgur öğütme işlemi yapılmaktadır. Değirmen bulunan ahşap çarkla su gücü ile çalışmaktadır. Değirmende bulunan 3 adet dibekte bulgur öğütülmekte olup, Öğütülen bulgurlar dibeklerin yanında bulunan yaklaşık 1.20x0.80 m genişliğindeki havuzda toplanmaktadır. Değirmenin mermer olan dibek kısımlarının onarımı üzerine beton dökülerek yapılmış mermer kısımlar altta kalmıştır. Bahçenin kuzey kenarında bulunan ve yıkık vaziyetteki değirmenden ise günümüze değirmene suyun döküldüğü oban (oluk), değirmen taşı ve sepeti kalmıştır.


**KORUMA ALANI PAFTASI**



YAPI KALINTISI VE MEZARLIK			
GRUBU	II.GRUP	TÜRÜ	Mezarlıklar
ENVANTER NO		MÜLKİYETİ	
TESCİL TARİHİ	31.07.2025	HARİTA NO	
TESCİL KARARI	14000	PAFTA	
KORUMA GURUBU	II.GRUP	ADA	116
ORJİNAL KUL.	Mezar	PARSEL	73-76
ŞİMDİKİ KUL.	Mezar	DÖNEMİ	
ADRESİ	Mihalıççık İlçesi, Çukurören Mahallesi		

**GENEL TANIM:**

Eskişehir İli, Mihalıççık İlçesi, Çukurören Mahallesinin yaklaşık 2,1 kilometre güneybatısındaki tepelik alanında yer alan etrafı sık ağaçlarla çevrili taşınmazda, duvarları yerel taşlar ( kayrak taşı) ile oluşturulmuş bir yapı kalıntısı tespit edilmiştir. Biri yaklaşık 10\*5 metre ebatlarında, diğeri 4,5\*3 metre ebatlarında olmak üzere iki mekânli olarak planlandığı görülen yapının daha küçük boyutlu mekanının batıya bakan kısmında giriş açıklığı bulunmaktadır. Yapı kalıntısının doğu tarafında yine kayrak taşları ile örtülü vaziyette doğu- batı doğrultulu mezarların bulunduğu görülmüştür. Mezarların geneli yaklaşık 2 metre uzunluğa sahiptir. Ancak mezarlardan biri diğerlerinden yaklaşık 1,5 kat daha fazla uzunluğa sahiptir. Ayrıca, yapı kalıntısı ve mezarların bulunduğu alanı çevreleyen bir duvara ait izler alanda görülmektedir. Alandaki yapı kalıntısı, mezarlar ve duvar kalıntısının türbe ve hazinesine ait olduğu değerlendirilmiştir. Ancak, tarihleme yapılabilecek herhangi bir veriye rastlanılmamıştır.



ESKİ MEZARLIK			
<b>GRUBU</b>	II.GRUP	<b>TÜRÜ</b>	Mezarlık
<b>ENVANTER NO</b>		<b>MÜLKİYETİ</b>	
<b>TESCİL TARİHİ</b>	17.02.2021-9355 16.12.2021-10222	<b>HARİTA NO</b>	
<b>TESCİL KARARI</b>	9355-10222	<b>PAFTA</b>	
<b>KORUMA GURUBU</b>	II.GRUP	<b>ADA</b>	2054
<b>ORJİNAL KUL.</b>	Mezarlık	<b>PARSEL</b>	1
<b>ŞİMDİKİ KUL.</b>		<b>DÖNEMİ</b>	
<b>ADRESİ</b>	Mihalıççık İlçesi, Obruk Mahallesi		
<b>GENEL TANIM:</b>			

HACI HALİT AĞA KONAĞI

<b>GRUBU</b>	II.GRUP	<b>TÜRÜ</b>	Sivil Mimarlık Örneği /Konut
<b>ENVANTER NO</b>		<b>MÜLKİYETİ</b>	
<b>TESCİL TARİHİ</b>	15.07.1992	<b>HARİTA NO</b>	
<b>TESCİL KARARI</b>	1384	<b>PAFTA</b>	
<b>KORUMA GURUBU</b>	II.GRUP	<b>ADA</b>	121
<b>ORJİNAL KUL.</b>	Konut	<b>PARSEL</b>	11
<b>ŞİMDİKİ KUL.</b>		<b>DÖNEMİ</b>	
<b>ADRESİ</b>	Mihalıççık İlçesi, Gürleyik Mahallesi		

**GENEL TANIM:**

